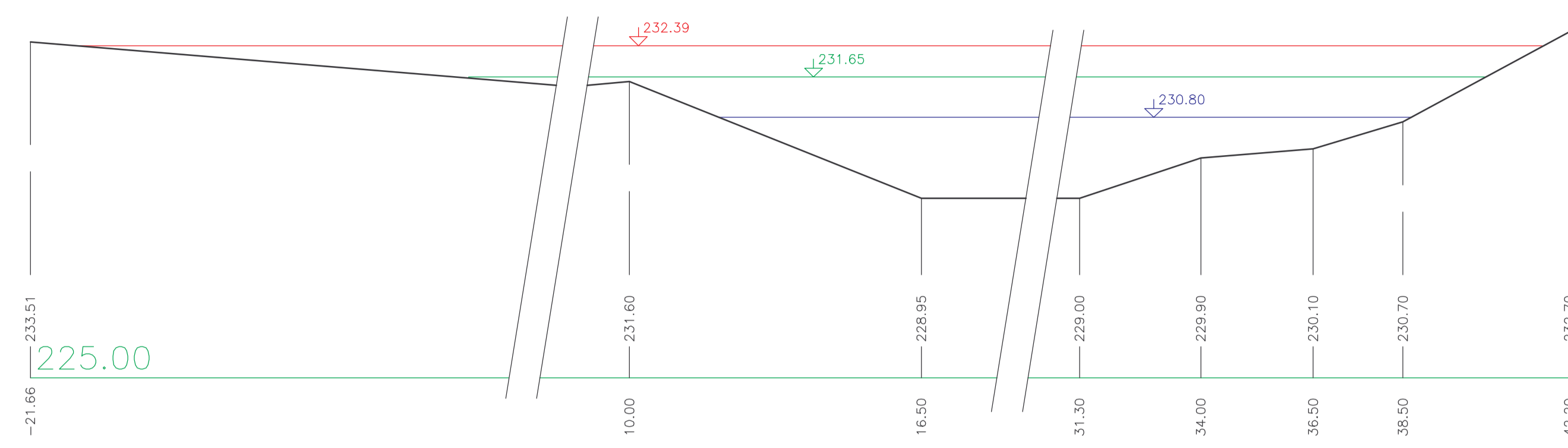
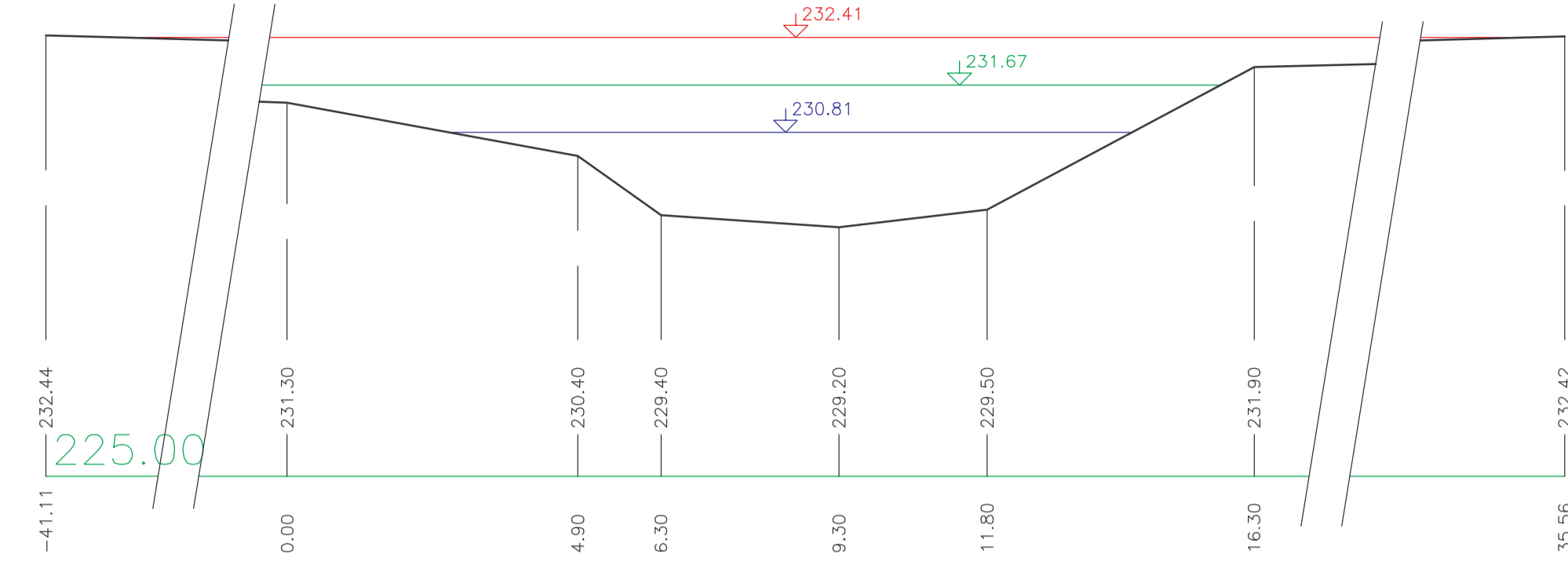


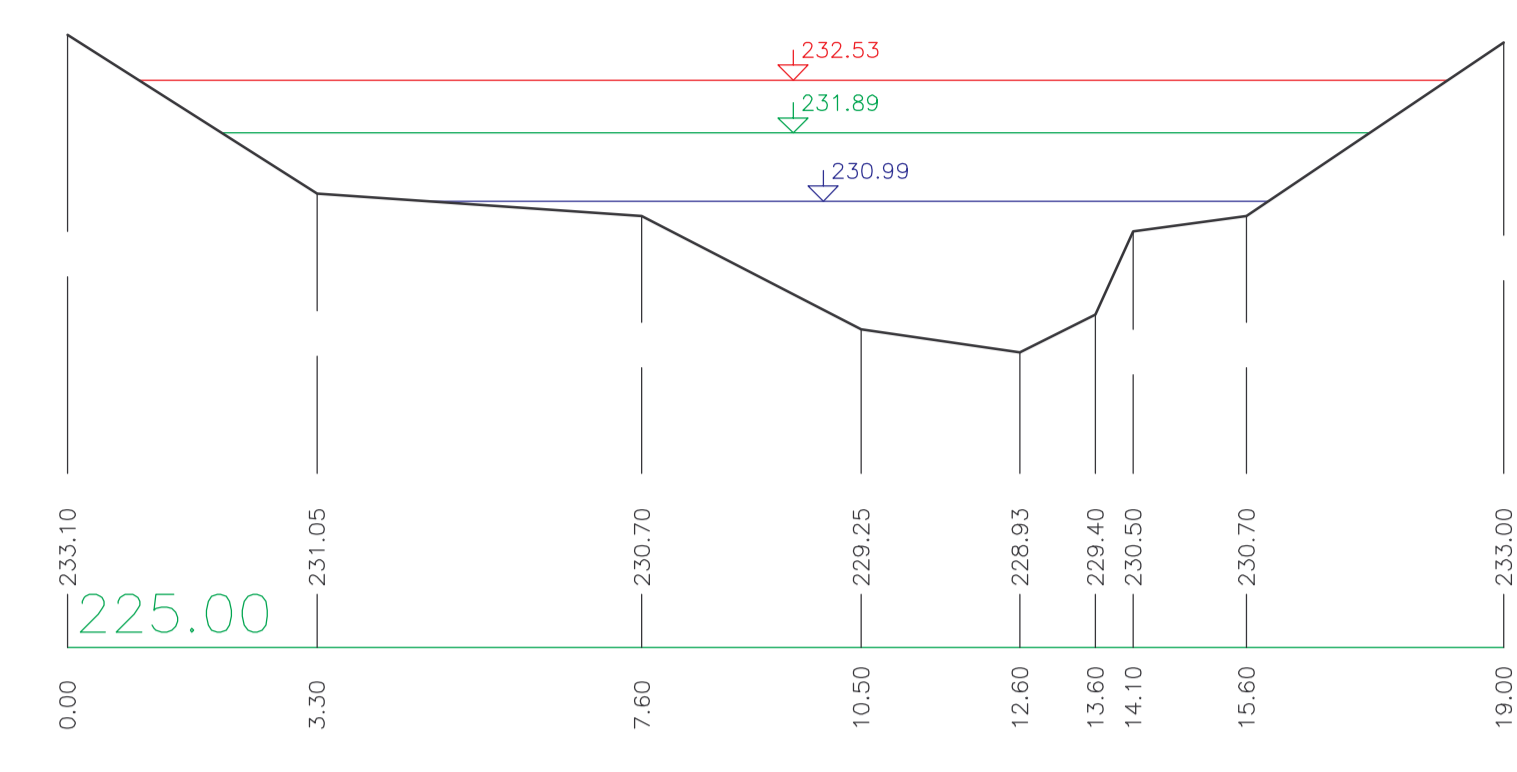
PP12.05 – 12.05000 km



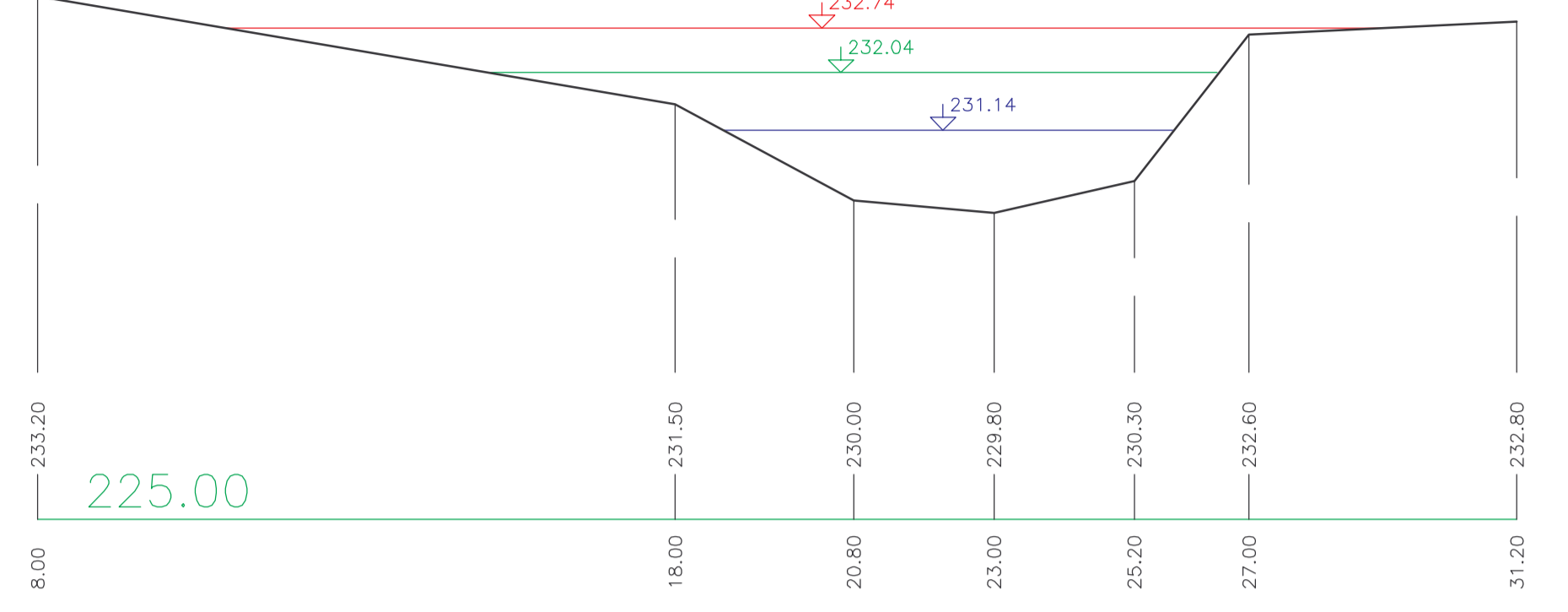
PP12.116 – 12.11600 km



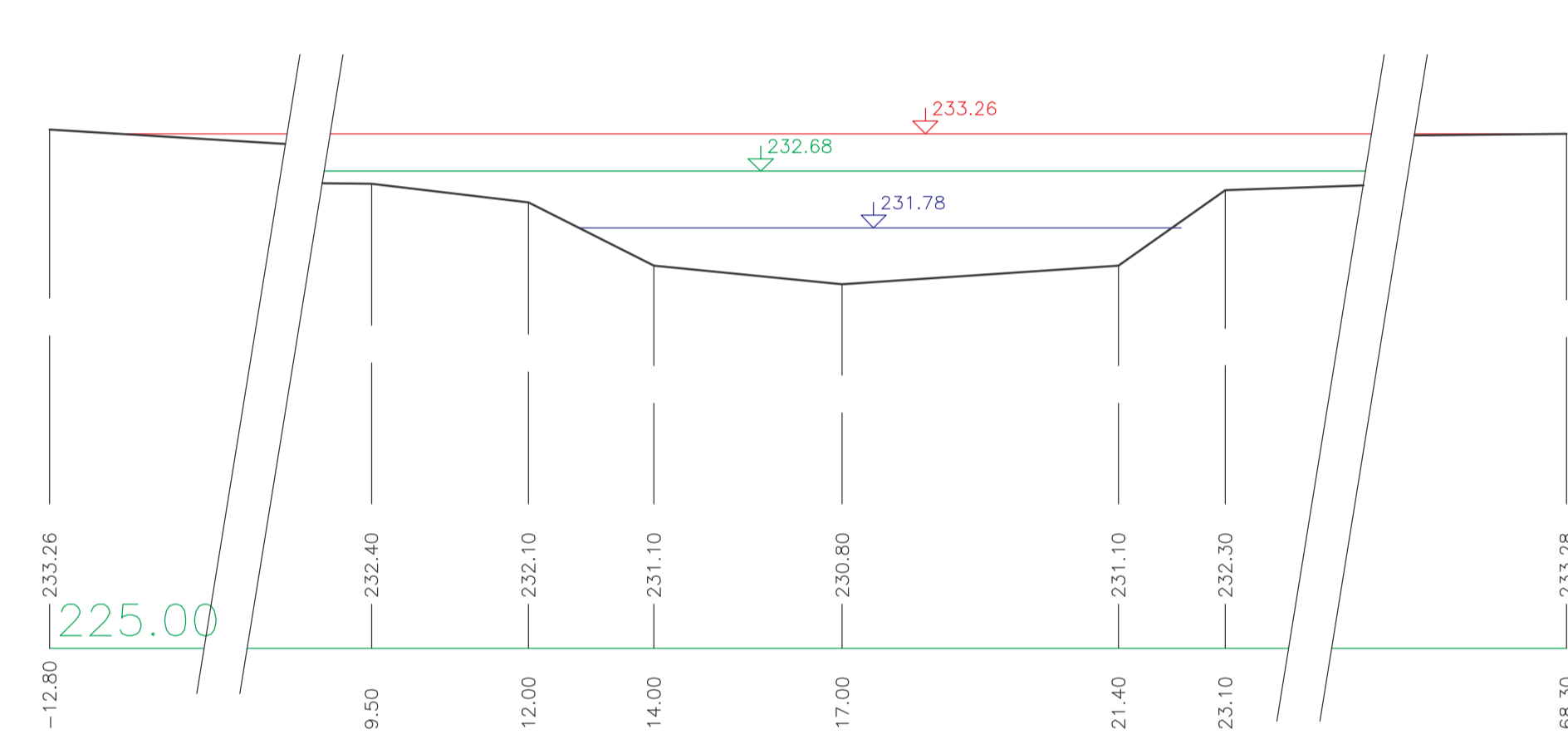
PP12.267 – 12.26700 km



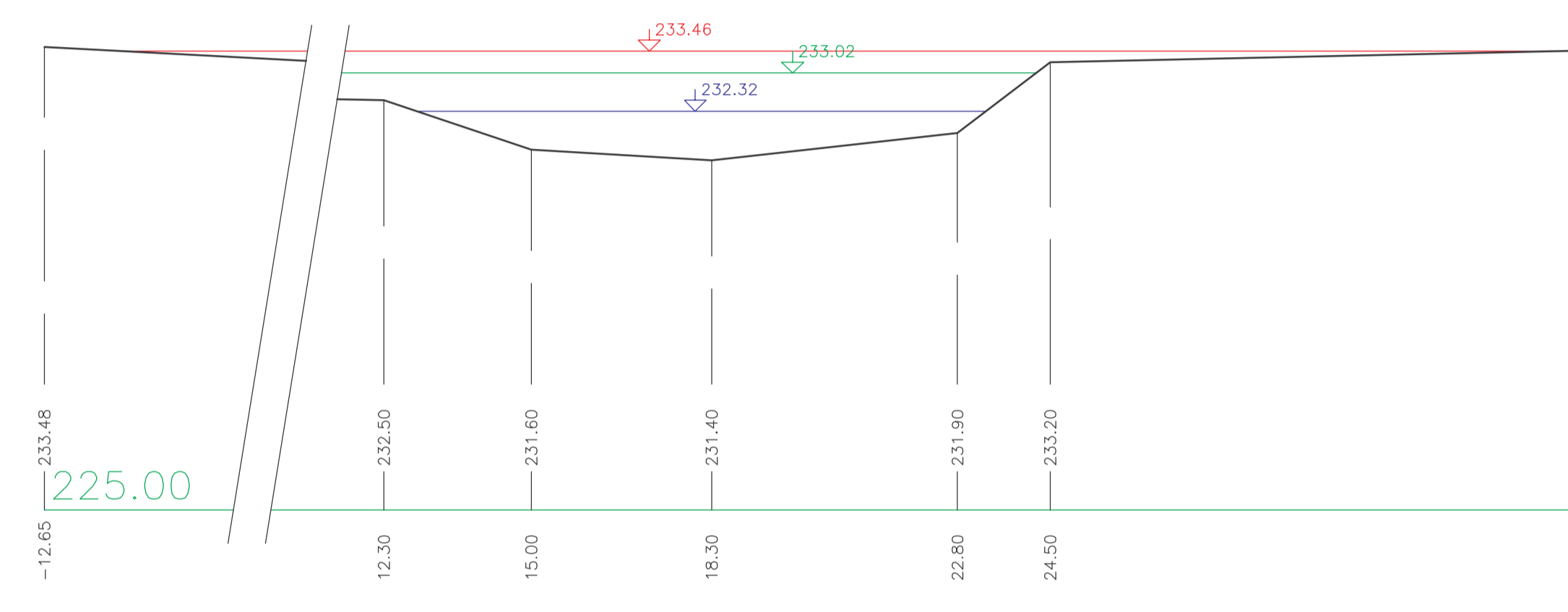
PP12.342 – 12.34200 km



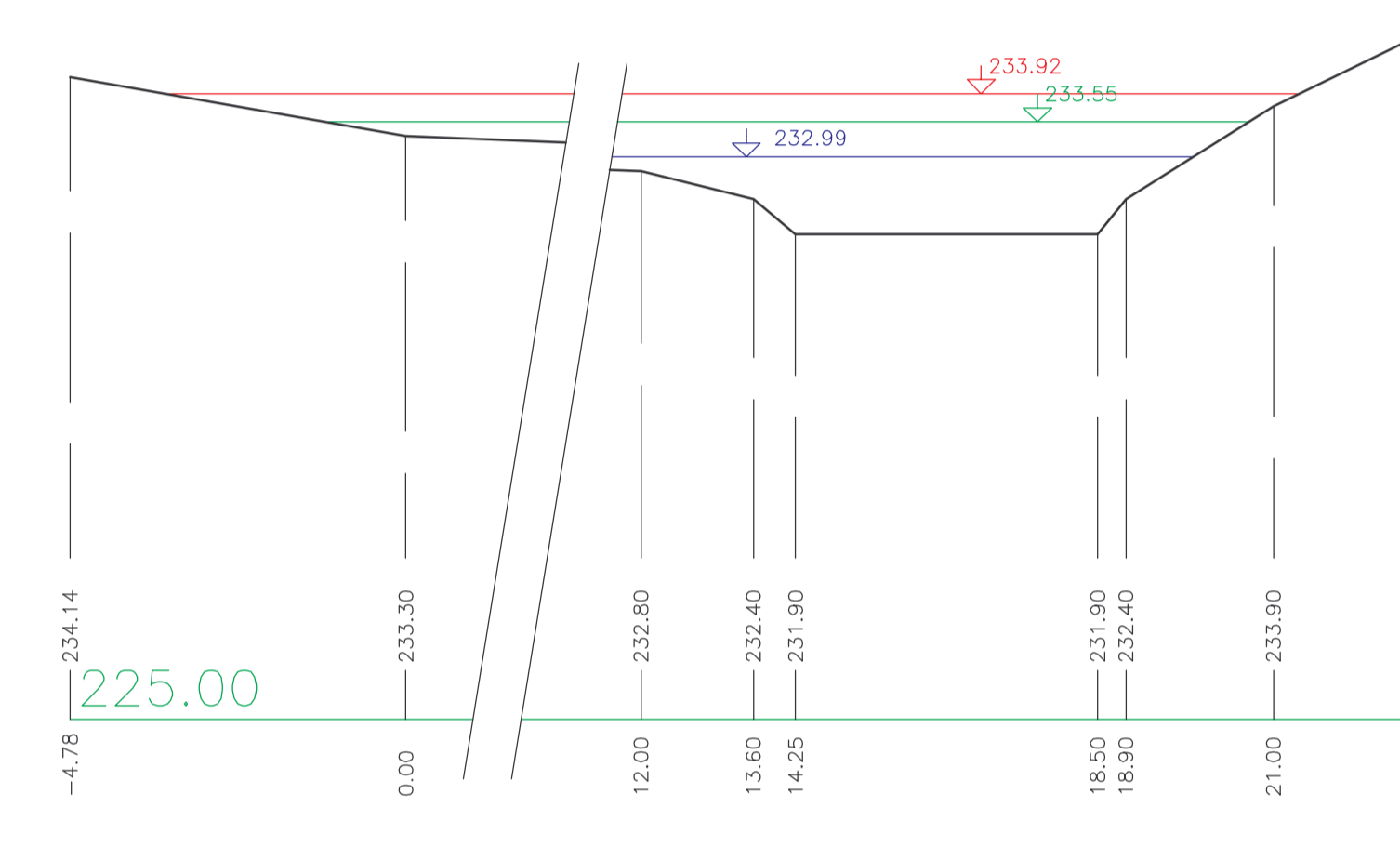
PP12.499 – 12.49900 km



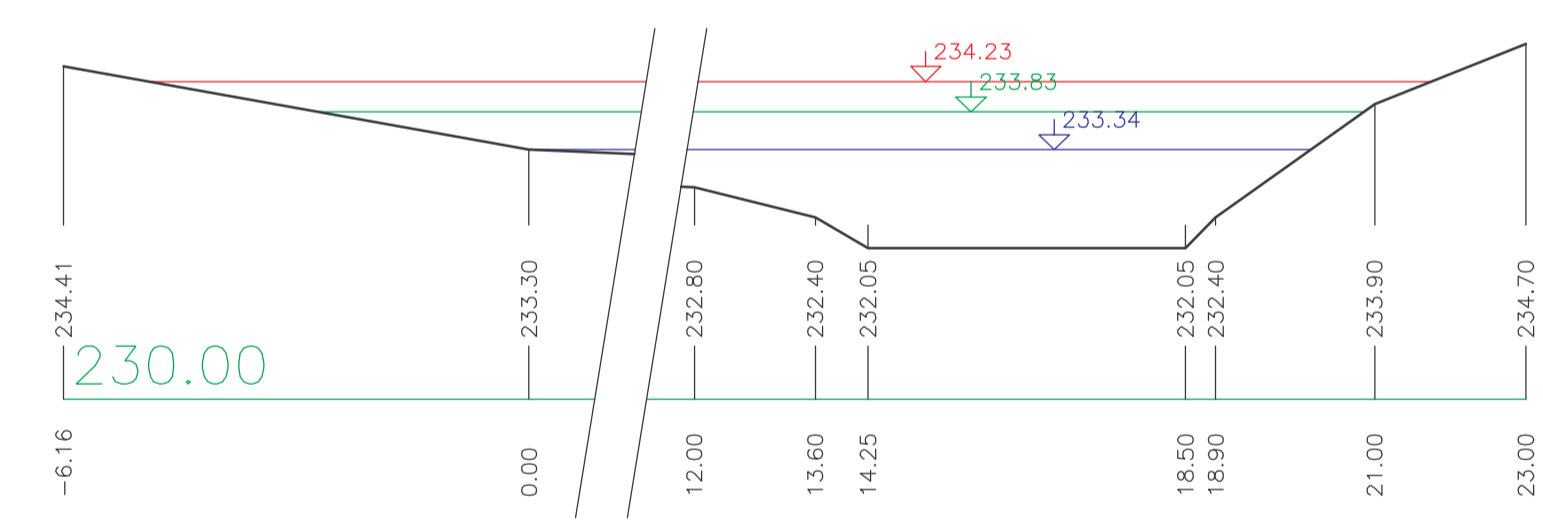
PP12.611 – 12.61100 km



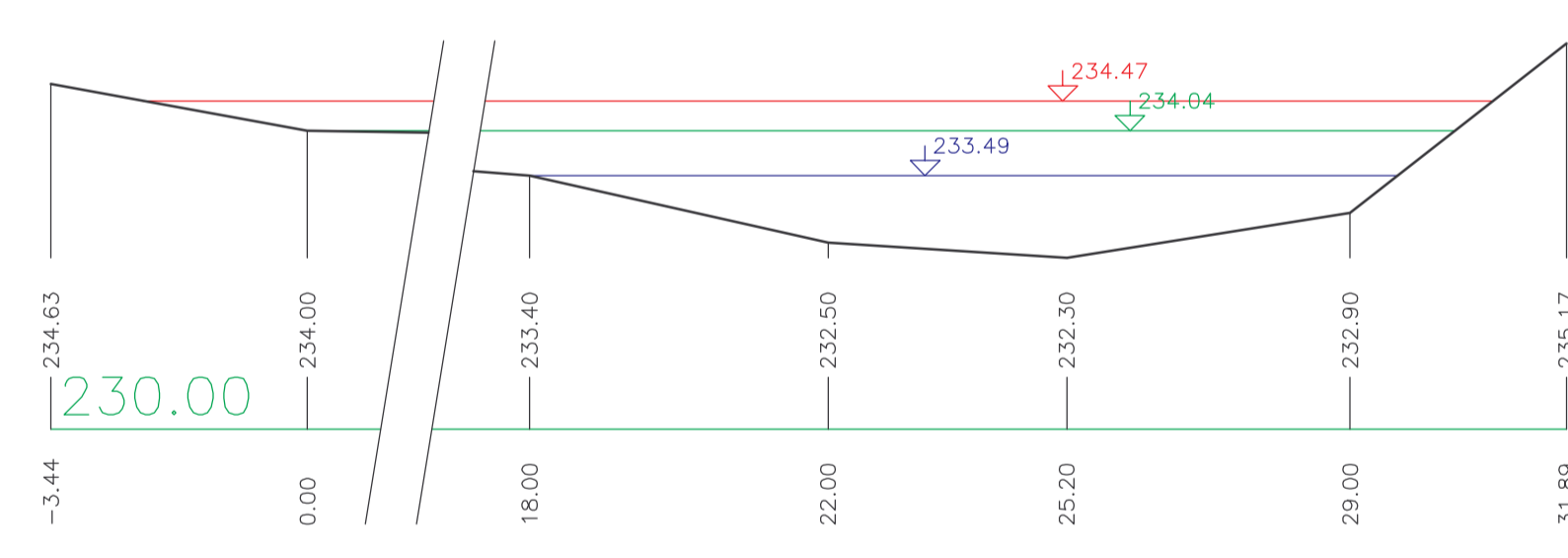
PP12.724 – 12.72400 km



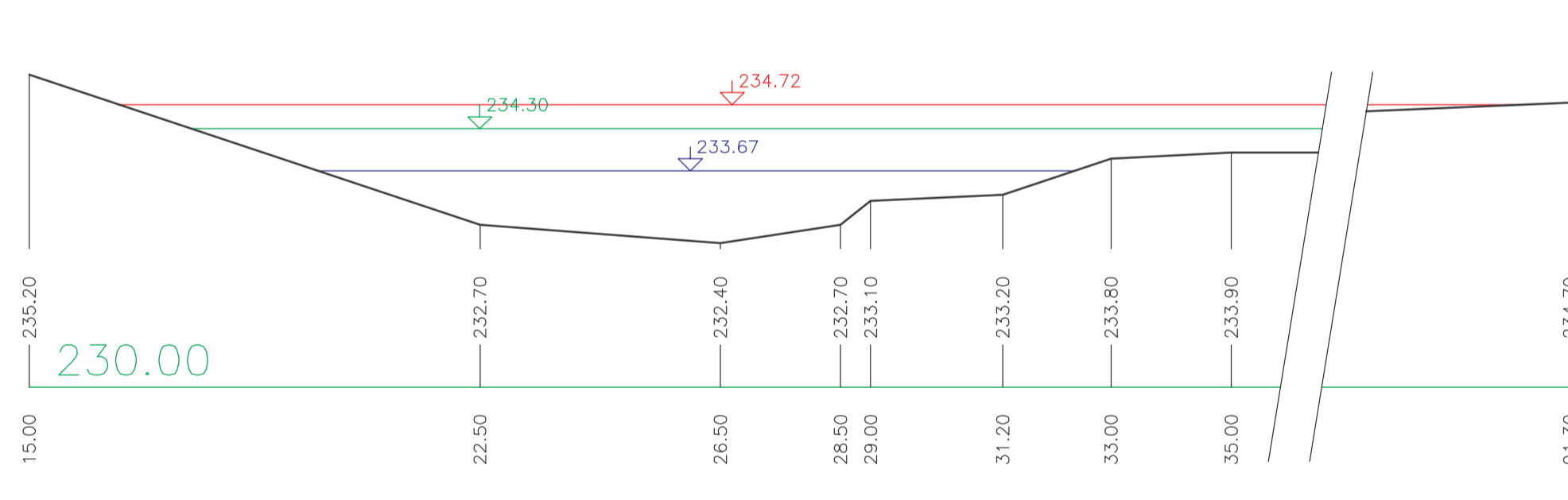
PP12.744 – 12.74400 km



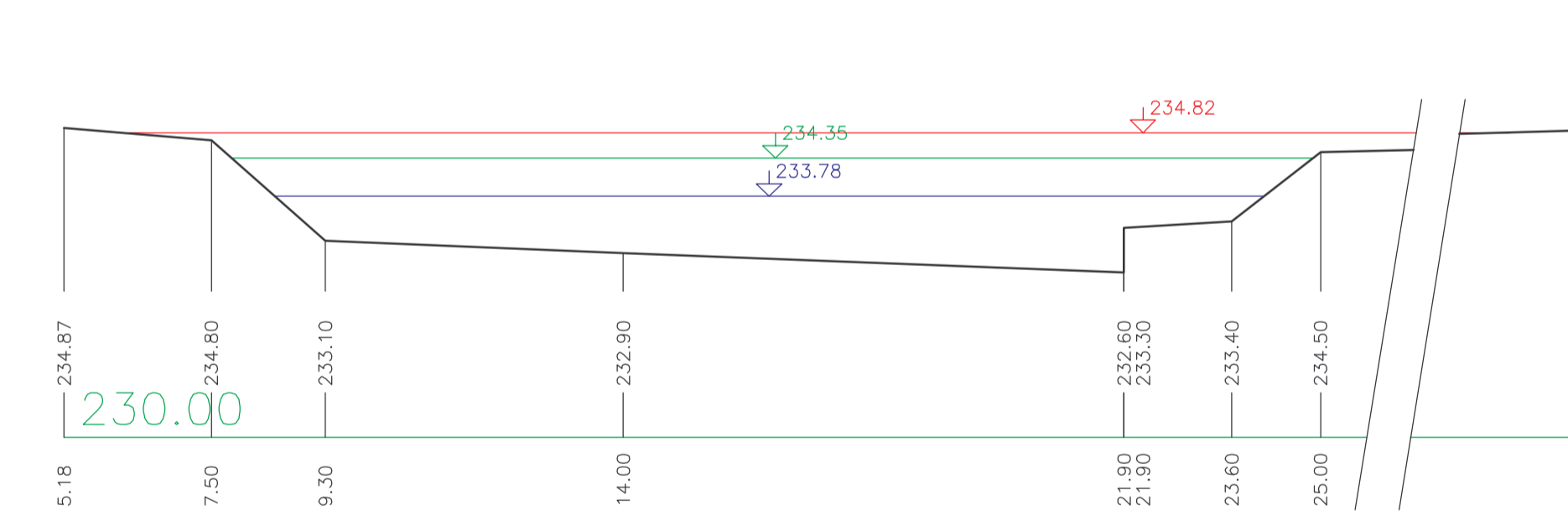
PP12.829 – 12.82900 km



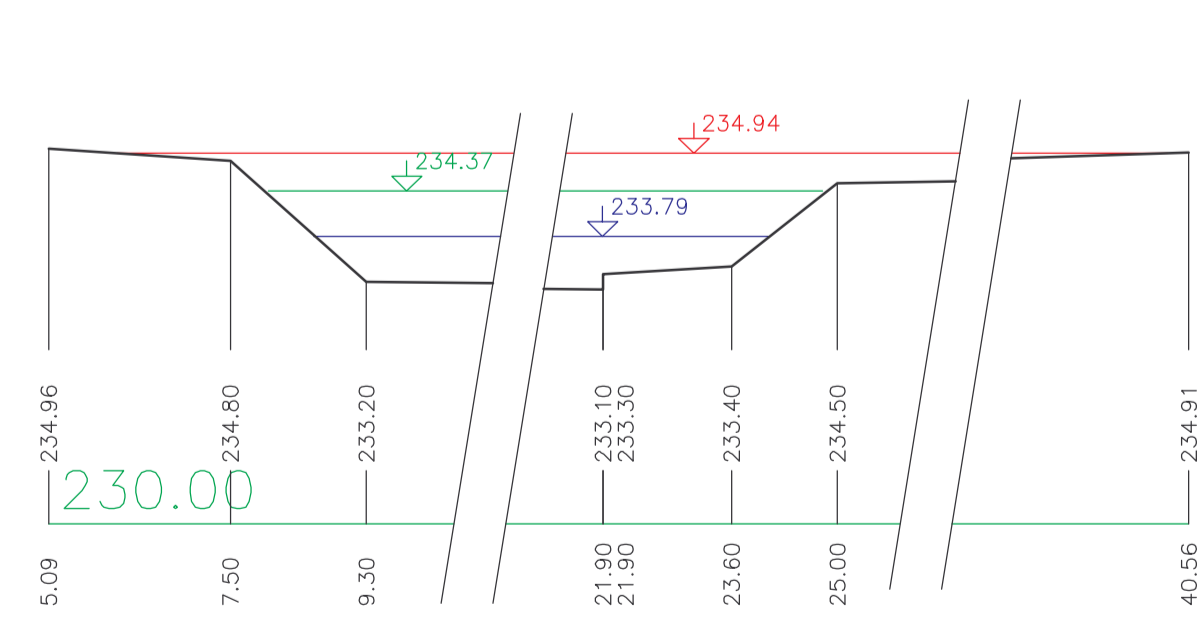
PP12.926 – 12.92600 km



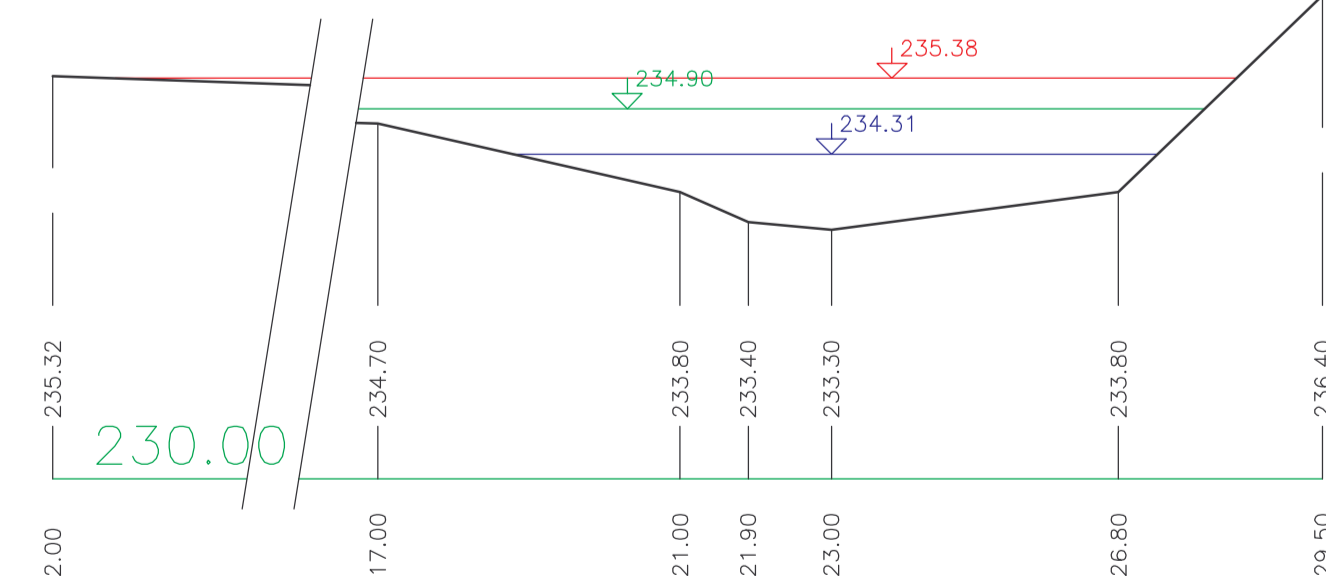
PP12.998 – 12.99800 km



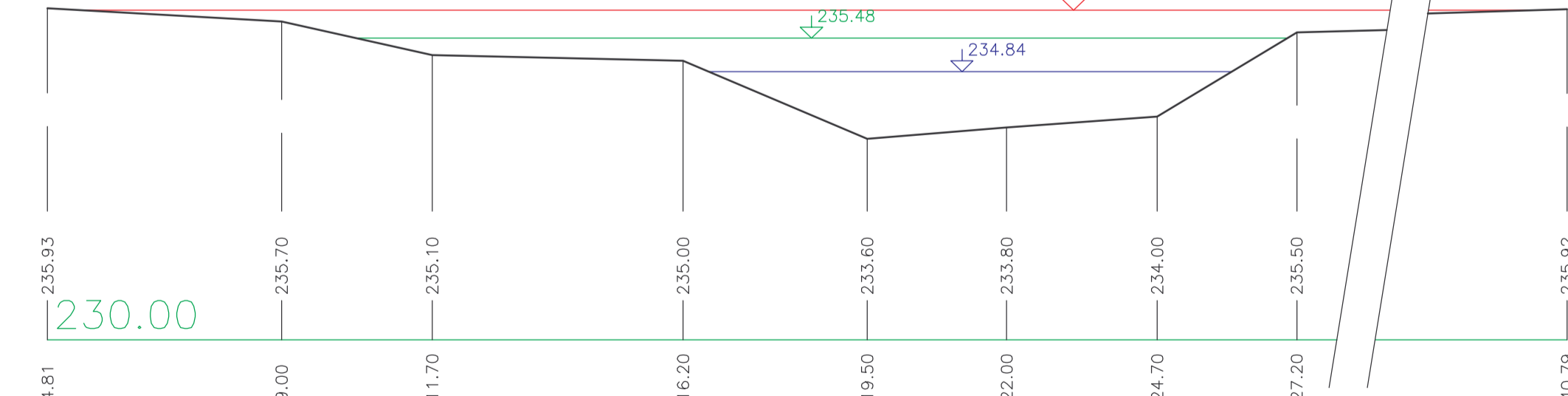
PP13.018 – 13.01800 km



PP13.098 – 13.09800 km



PP13.223 – 13.22300 km



LEGENDA:

- Q100
- Q20
- Q5

VÝŠKOVÝ SYSTÉM: Balt p. v.

<b>HYDROPROJEKT</b> AKČIOVÁ SPOLEČNOST		<b>HYDROPROJEKT</b>	
Ústředí Praha, Tábořská 31, 140 16 Praha 4, www.hydroprojekt.cz, praha@hydroprojekt.cz			
VYPRACOVAL	ing. J. Kolářová	HP	ing. Z. Pliska
PROJEKTOVAL	ing. Z. Pliska	REFEEL OKRDE	ing. A. Mucha
OBJEDNATEL	Magistrát hl. města Prahy - Odbor ochrany prostředí		
AKCE	STANOVENÍ ŽÁPLAVOVÉHO ÚZEMÍ VODNÍHO TOKU BOTIČE A JEHO PŘÍTOKŮ NA ÚZEMÍ HL. M. PRAHY BOTIČ		
PRŮJEM	PŘÍČNÉ PROFILY - km 12.050 -13.223		
1. KONTROLA	ing. P. Kuba	DATUM	Březen 2006
OKRES	Praha	OKRES	Praha
CELKOVÁ KVALITA	100 212 1 70	STUPEŇ	studie
		FORMÁT	10 A4
		MĚŘÍTKO	1:100
		ARCHIVNÍ OBLB	03356/06/1
		CELKOVÝ MĚŘÍTKO	D.5.1

Tato dokumentace včetně všech příloh je vyvíjena dle poskytnutých údajů a není zárukou, že všechny údaje jsou správné a úplné. Dokumentace je určena pouze pro účel, ke kterému byla vypracována. Pro další použití této dokumentace je třeba získat písemný souhlas. Dokumentace je chráněna autorským právem. Všechny práva vyhrazena. Kopírování a šíření je zakázáno. Podpis zpracovatele jsou přiloženy pouze k výškovému systému D5.1 nebo originální přílohy (matice).