POTOK BOTIČ – ŘEZY V OBJEKTECH

1:100/100

P13.329 KM 13,329 BETONOVÝ CESTNÍ PROPUSTEK š. 5,50 m

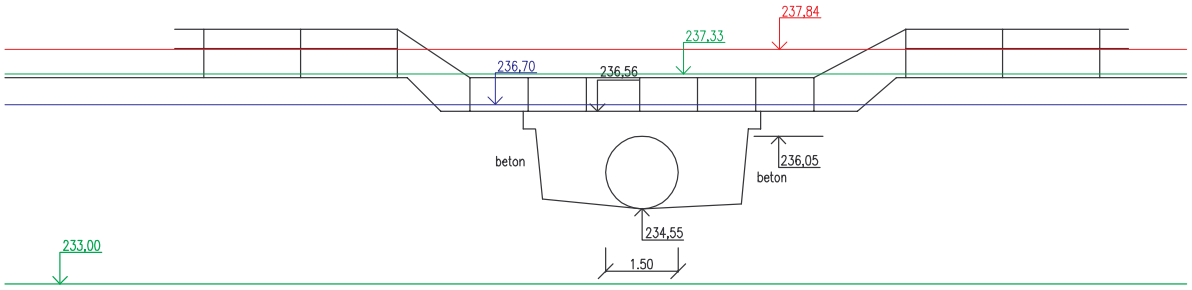
237,84
237,33
236,70
236,56
beton
236,05
beton
234,55
1.50
233,00

P16.353 KM 16,353 ZBYTKY BETONOVÉHO JEZU (POHLED PROTI VODĚ)

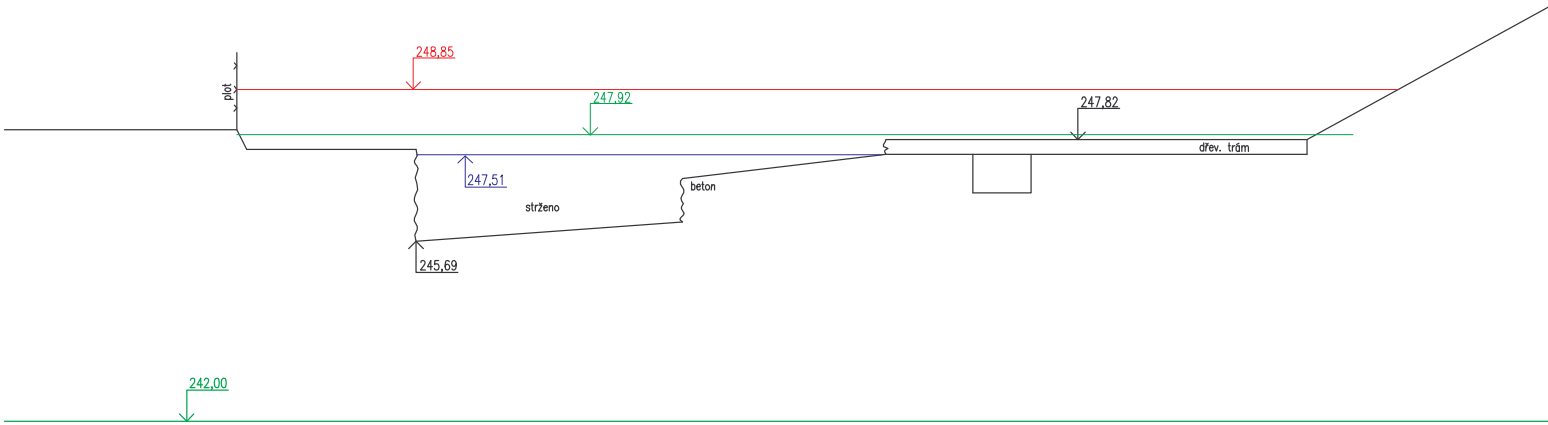
248,85
plot
247,92
247,82
dřev. trám
247,51
beton
strženo
245,69
242,00

P16.298 = U 23 KM 16,298 SILNIČNÍ BETONOVÝ MOST š. 10,25 m

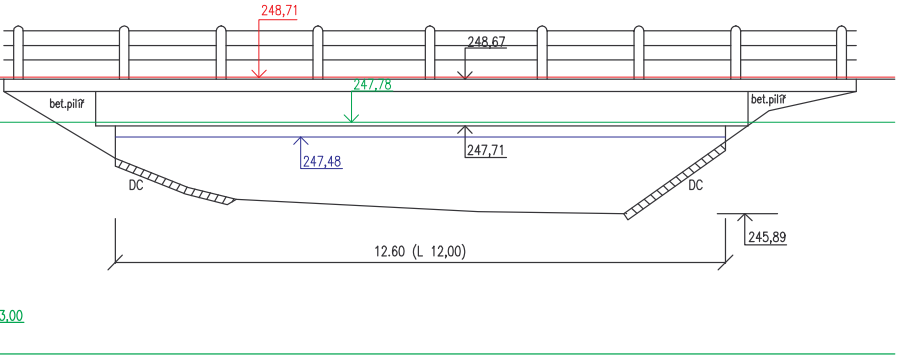
248,71
248,67
247,78
bet.pilíř
bet.pilíř
247,48
247,71
DC
DC
245,89
12.60 (L 12,00)
3,00

P16.936 KM 16,936 ZBYTKY KAMEN. JEZU (POHLED PROTI VODĚ)

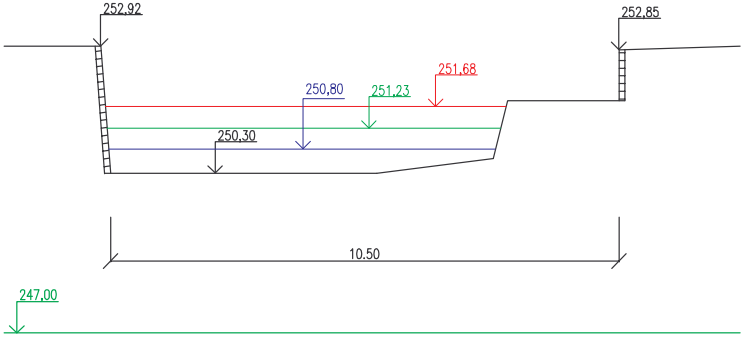
252,92
252,85
251,68
250,80
251,23
250,30
10.50
247,00

P16.705 KM 16,705 SILNIČNÍ BETONOVÝ

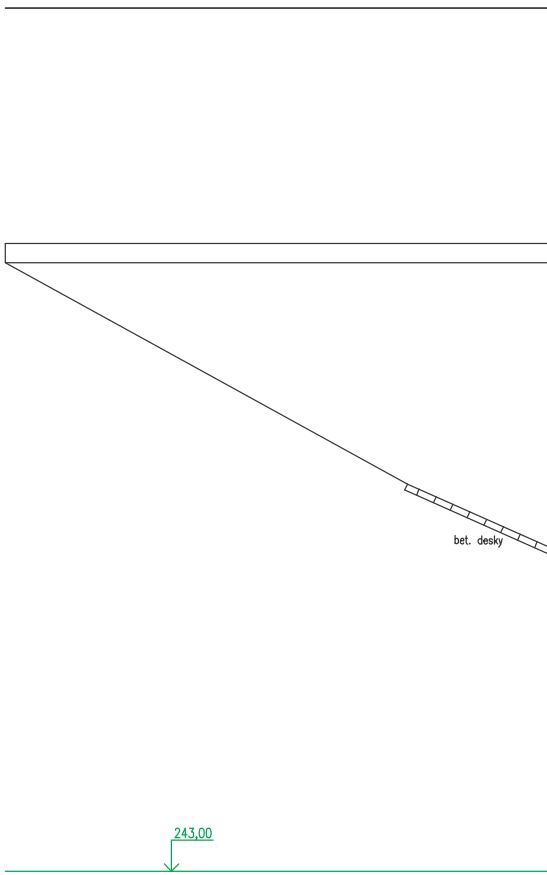
bet. desky
243,00

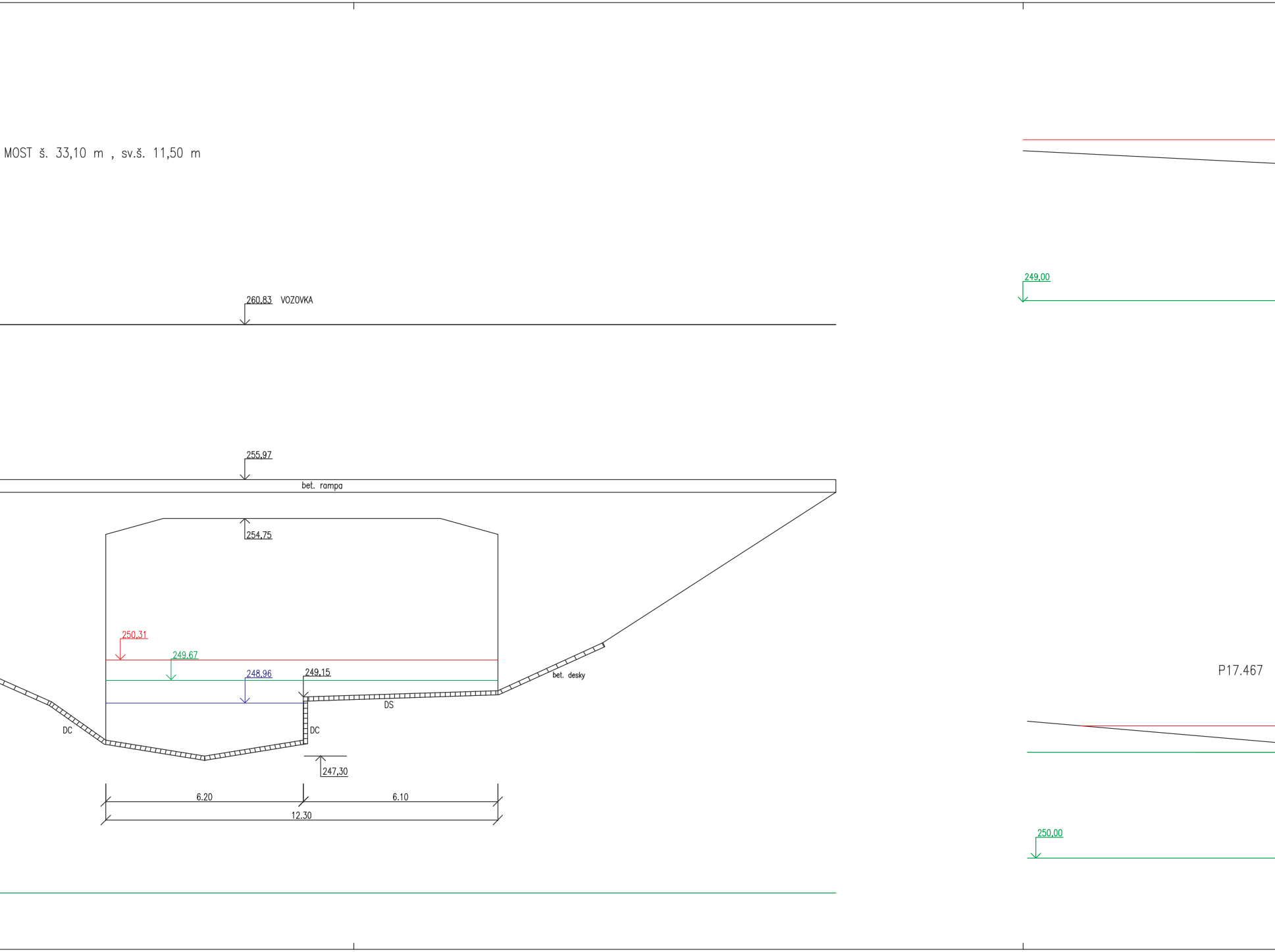
MOST š. 33,10 m , sv.š. 11,50 m
260,83 VOZOVKA
255,97
bet. rampa
254,75
250,31
249,67
248,96
249,15
DS
bet. desky
DC
DC
247,30
6.20
6.10
12.30
249,00
P17.467
250,00

P17.425 KM 17,425 JÍZEK Z DŘEV. HRANOLŮ (POHLED PROTI VODĚ)

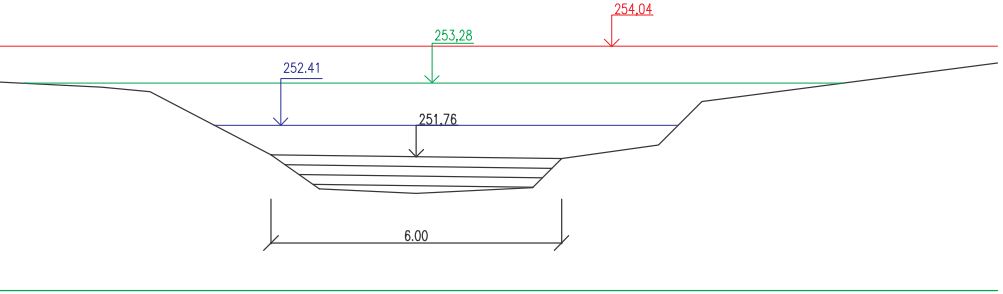
254,04
253,28
252.41
251,76
6.00

Řez P17.425

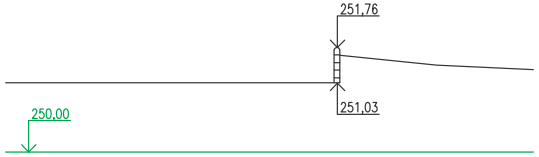
251,76
251,03
250,00

KM 17,467 ŽELEZNÁ LÁVKA š. 1,00 m

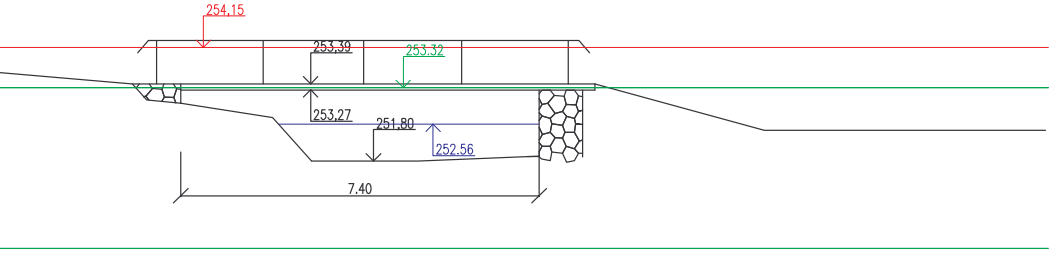
254,15
253,39
253.32
253,27
251,80
252.56
7.40

P18.208 KM 18,208 BETONOVÁ LÁVKA š. 0,80 m

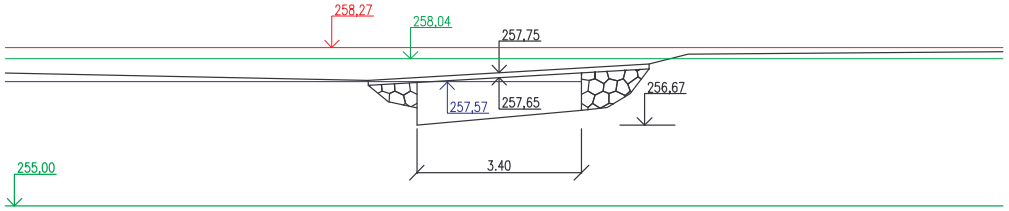
258,27
258,04
257,75
256,67
257,57
257,65
3.40
255,00

P18.510 KM 18,510 SILNIČNÍ BETONOVÝ MOST š. 9,50 m

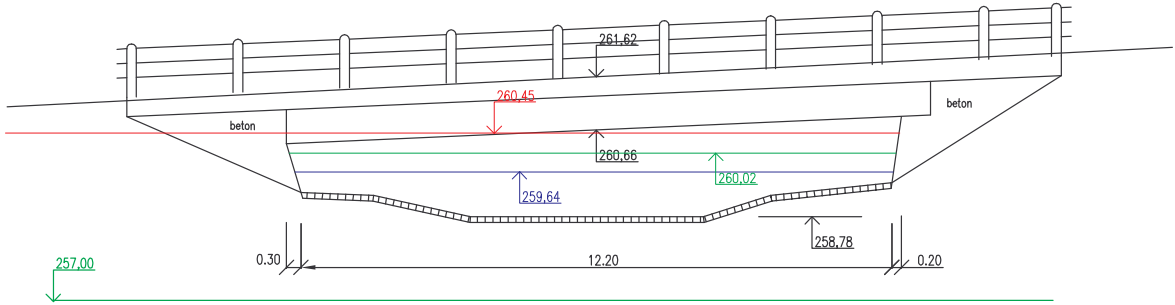
261,62
beton
beton
260,45
260,66
260,02
259,64
258,78
0.30
12.20
0.20
257,00

P18,816 KM 18,816 DŘEVĚNÁ LÁVKA Z KMENŮ š. 0,60 m

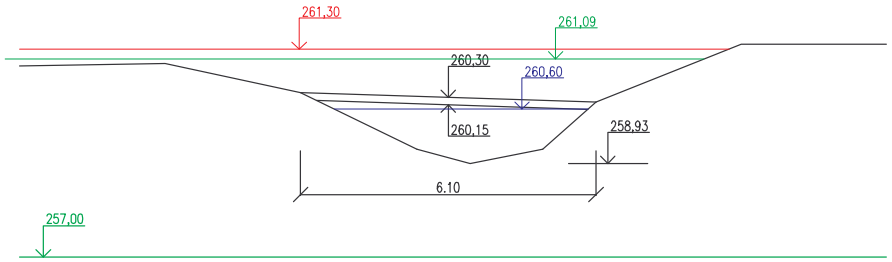
261,30
261,09
260,30
260,60
260,15
258,93
6.10
257,00

P20.618 KM 20,618 DŘEVĚNÁ LÁVKA š. 1,20 m (NÁVODNÍ STRANA)

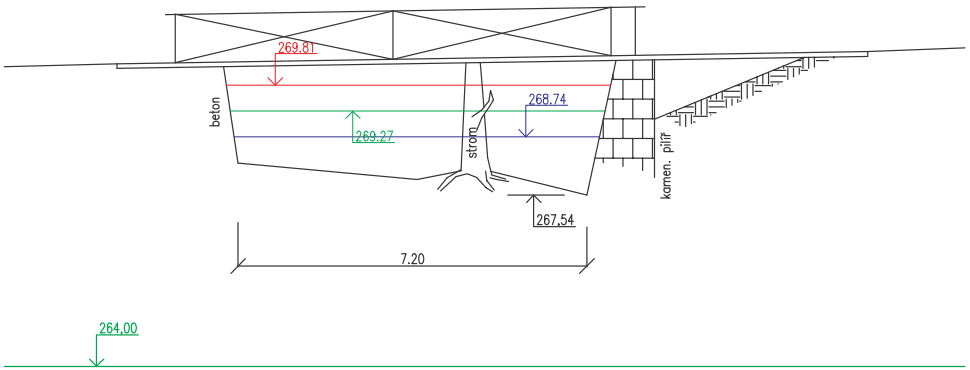
269.81
beton
268.74
269.27
strom
kamen. pilíř
267,54
7.20
264,00

LEGENDA:

Q100 🟥

Q20 🟩

Q5 🟦

VÝŠKOVÝ SYSTÉM: Balt p. v.

HYDROPROJEKT
AKCIOVÁ SPOLEČNOST
Ústředí Praha, Táborská 31, 140 16 Praha 4; www.hydroprojekt.cz; praha@hydroprojekt.cz

VYPRACOVAL	ing. J. Kolářová	HIP	ing. Z. Pliska	T. KONTROLA	ing. P. Kuba
PROJEKTANT	ing. Z. Pliska	ŘEDITEL DIVIZE	ing. A. Mucha	DATUM	Březen 2006
OBJEDNATEL	Magistrát hl. města Prahy - Odbor ochrany prostředí			OKRES	Praha
AKCE:	STANOVENÍ ZÁPLAVOVÉHO ÚZEMÍ VODNÍHO TOKU BOTIČE A JEHO PŘÍTOKŮ NA ÚZEMÍ HL. M. PRAHY BOTIČ			ČÍSLO ZAKÁZKY	100 212 1 70
				STUPEŇ	studie
				FORMÁT	9 A4
				MĚŘÍTKO	1:100
				ARCHIVNÍ ČÍSLO	03357 /06/1
PŘÍLOHA:	OBJEKTY - km 13.329 - 20.618			ČÍSLO PŘÍLOHY	E.10

Tato dokumentace včetně všech příloh (s výjimkou dat poskytnutých objednatelem) je duševním vlastnictvím akciové společnosti HYDROPROJEKT CZ. Objednatel této dokumentace je oprávněn ji využít k účelům vyplývajícím z uzavřené smlouvy bez jakéhokoliv omezení. Jiné osoby (jak fyzické, tak právnické) nejsou bez předchozího výslovného souhlasu objednatele oprávněny tuto dokumentaci ani její části jakkoli využívat, kopírovat (ani jiným způsobem rozmnožovat) nebo zpřístupnit dalším osobám.

Poznámka: Podpisy zpracovatelů jsou připojeny pouze k výtisku číslo 01 nebo originálu přílohy (matrici).