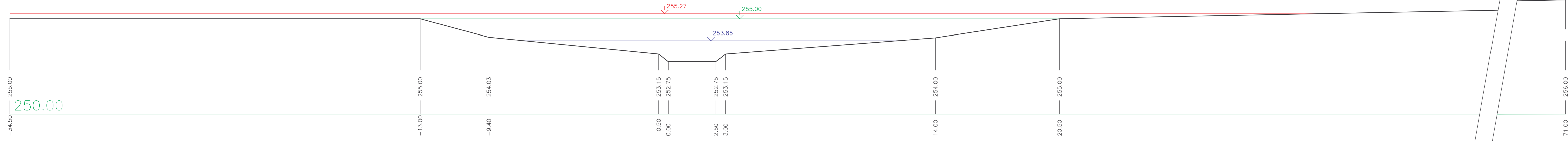
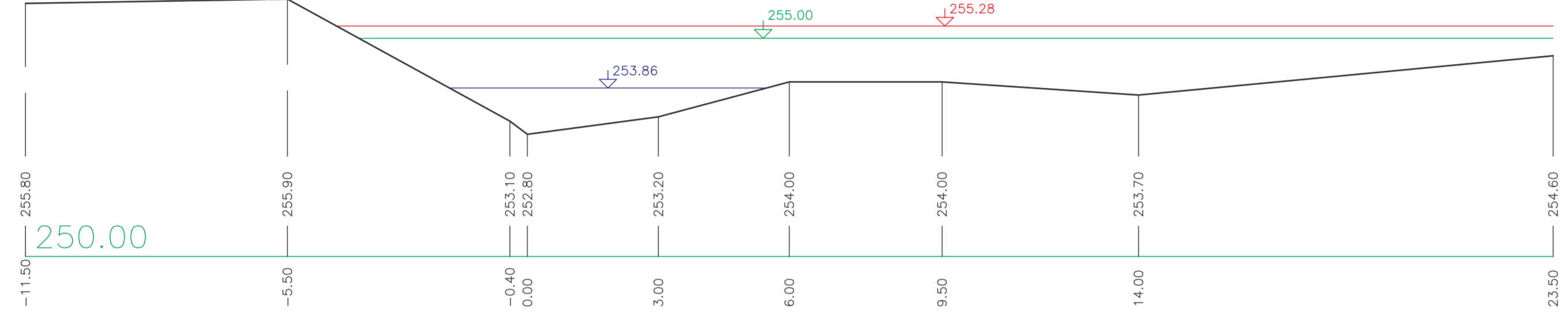


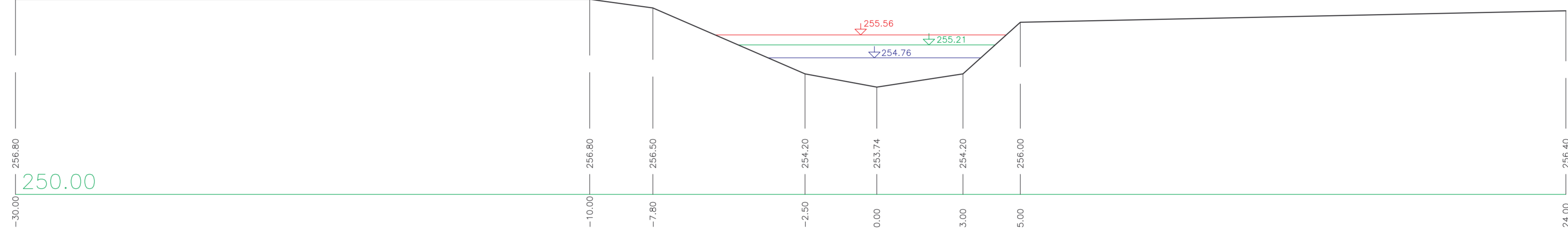
PP1 – 0.00000 km



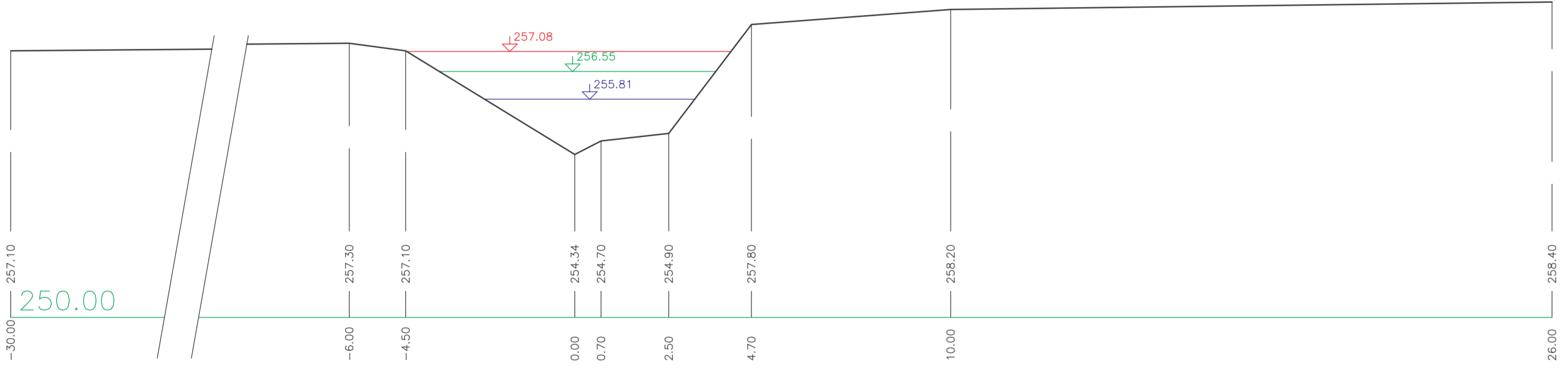
PP2 – 0.01000 km



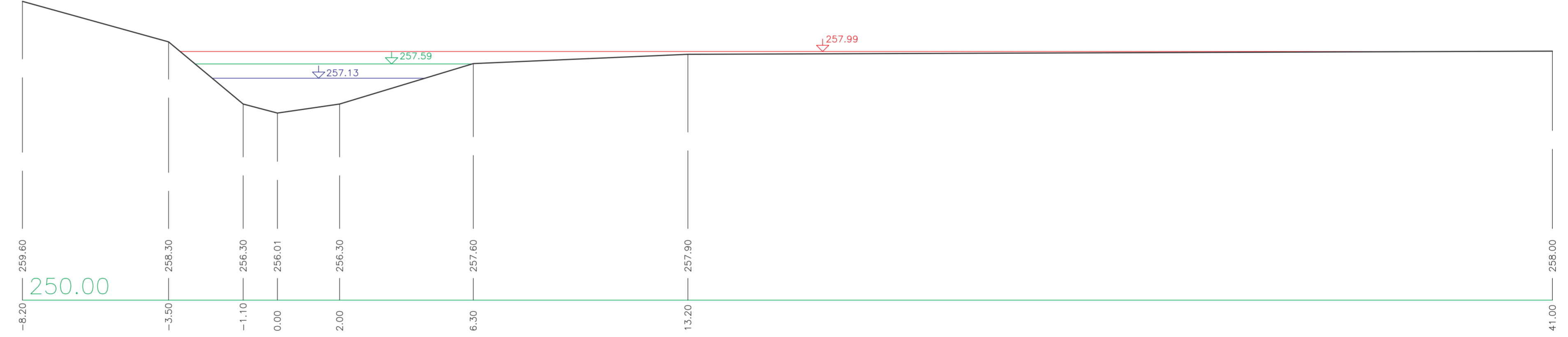
PP3 – 0.09000 km



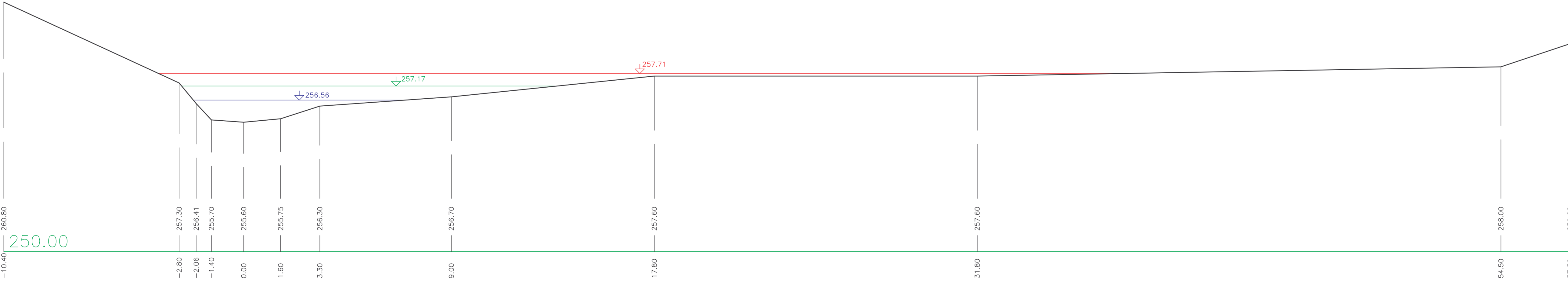
PP4 – 0.22800 km



PP6 – 0.39000 km



PP5 – 0.32400 km



LEGENDA:

- Q100 —
- Q20 —
- Q5 —

VÝŠKOVÝ SYSTÉM: Balt p. v.

HYDROPROJEKT AKČIOVÁ SPOLEČNOST Ústředí Praha, Tábořská 31, 140 16 Praha 4, www.hydroprojekt.cz, praha@hydroprojekt.cz		HYDROPROJEKT	
VYPRACOVAL	ing. J. Kolářová	HIP	ing. Z. Pliška
PROJEKTANT	ing. Z. Pliška	ŘEDITEL DIVIZE	ing. A. Mucha
OBJEDNATEL	Magistrát hl. města Prahy - Odbor ochrany prostředí		
AKCE:	STANOVENÍ ZÁPLAVOVÉHO ÚZEMÍ VODNÍHO TOKU BOTIČE A JEHO PŘÍTOKŮ NA ÚZEMÍ HL. M. PRAHY PITKOVICKÝ POTOK		
PŘÍLOHA:	PŘÍČNÉ PROFILY PŘÍTOKŮ - km 0.000 - 0.390		
T. KONTROLA	ing. P. Kuba	DATUM	Březen 2006
OKRES	Praha	ČÍSLO ZÁKÁZKY	100 212 1 70
STUPEŇ	studie	FORMÁT	10 A4
MĚŘÍTKO	1:100	ARCHIVNÍ ČÍSLO	03358/06/1
ČÍSLO PŘÍLOHY	G. 10.1.1		

Tato dokumentace včetně všech příloh (s výjimkou dat poskytnutých objednatelem) je duševním vlastnictvím akciové společnosti HYDROPROJEKT CZ. Objednatel této dokumentace je oprávněn ji využít k účelům vyplývajícím z uzavřené smlouvy bez jakéhokoli omezení. Jiné osoby (jak fyzické, tak právnické) nejsou bez předchozího výslovného souhlasu objednatele oprávněny tuto dokumentaci ani její části jakkoli využívat, kopírovat (ani jiným způsobem rozmnožovat) nebo zpřístupnit dalším osobám.
Poznámka: Podpisy zpracovatelů jsou připojeny pouze k výtisku číslo 01 nebo originálů příloh (matrik).