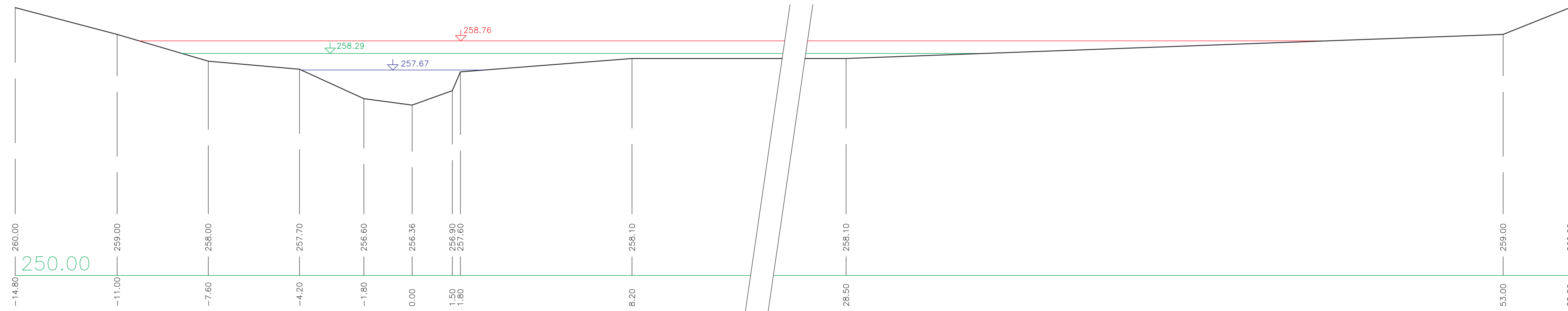
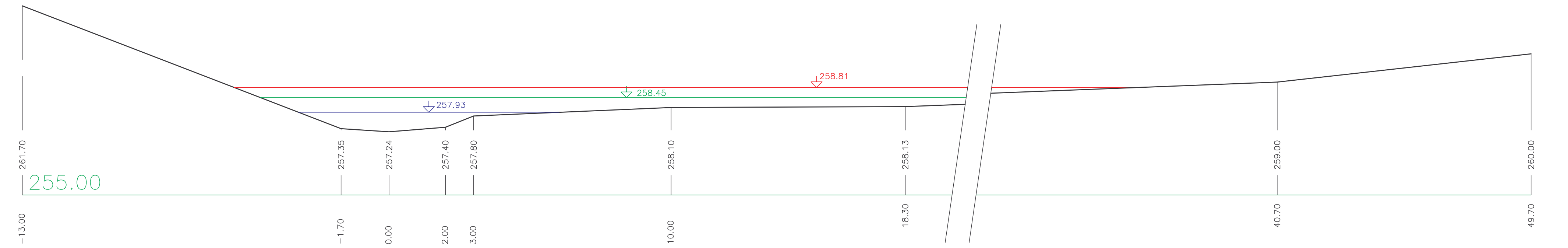


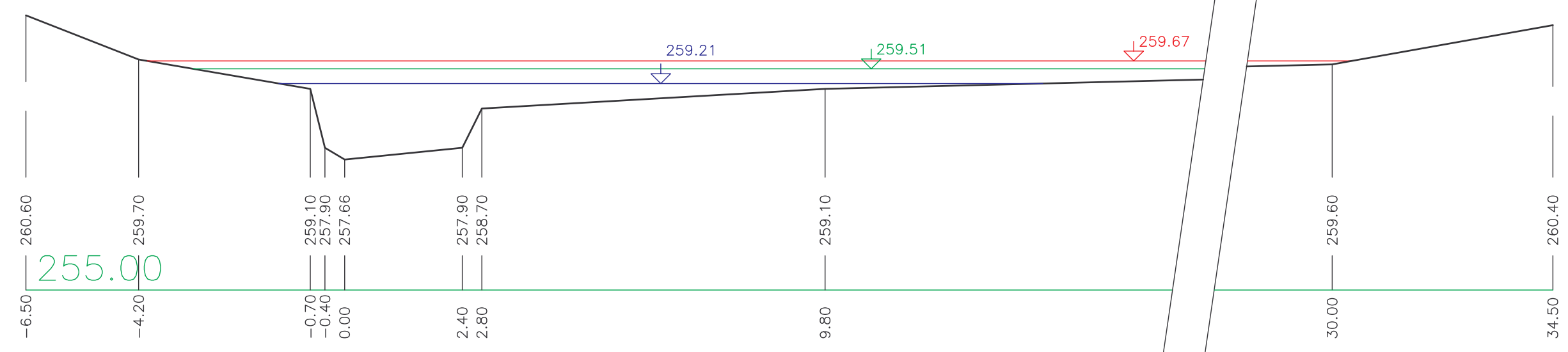
PP7 - 0.47600 km



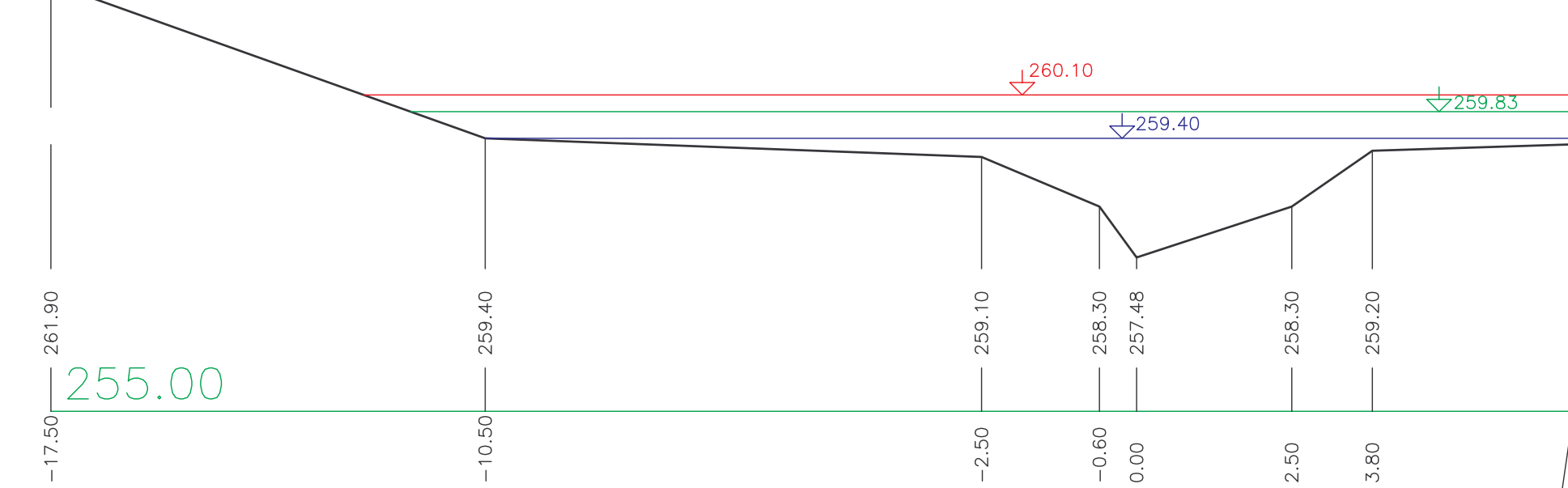
PP8 - 0.50800 km



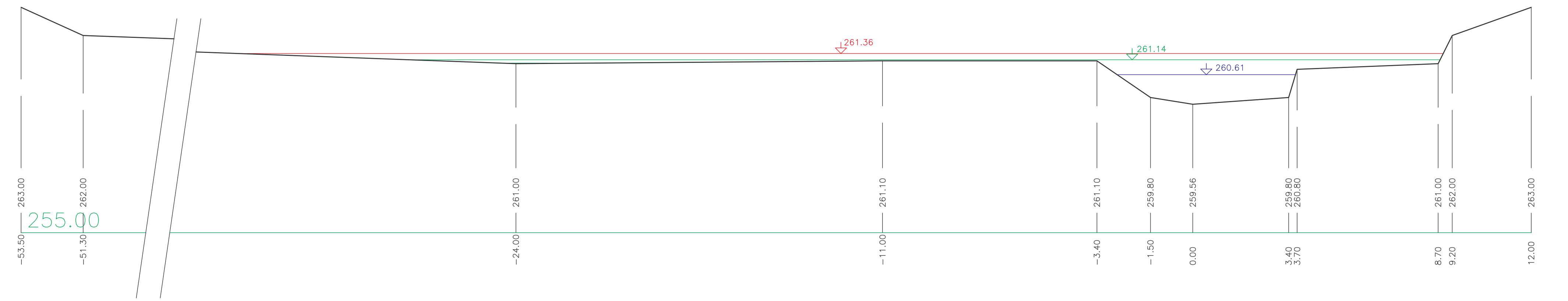
PP9 - 0.67100 km



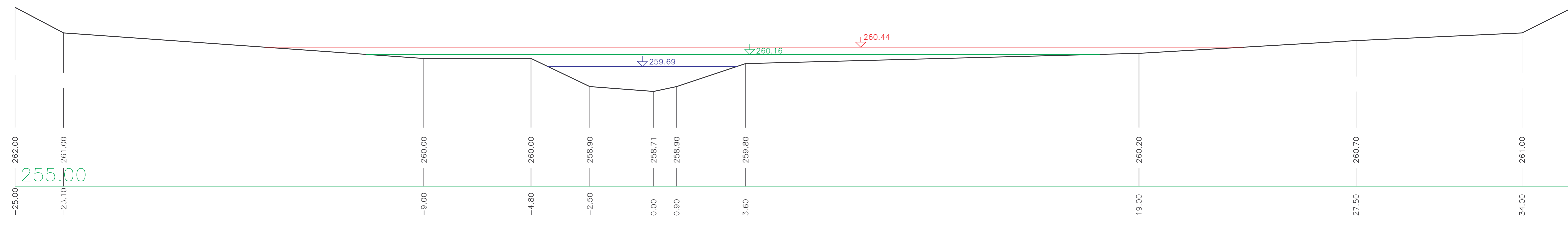
PP10 - 0.74800 km



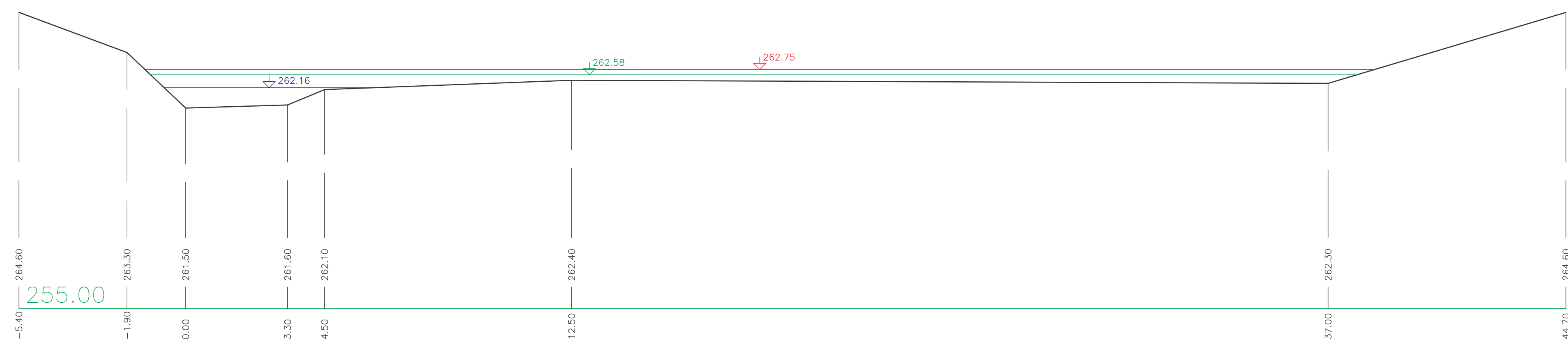
PP12 - 1.02500 km



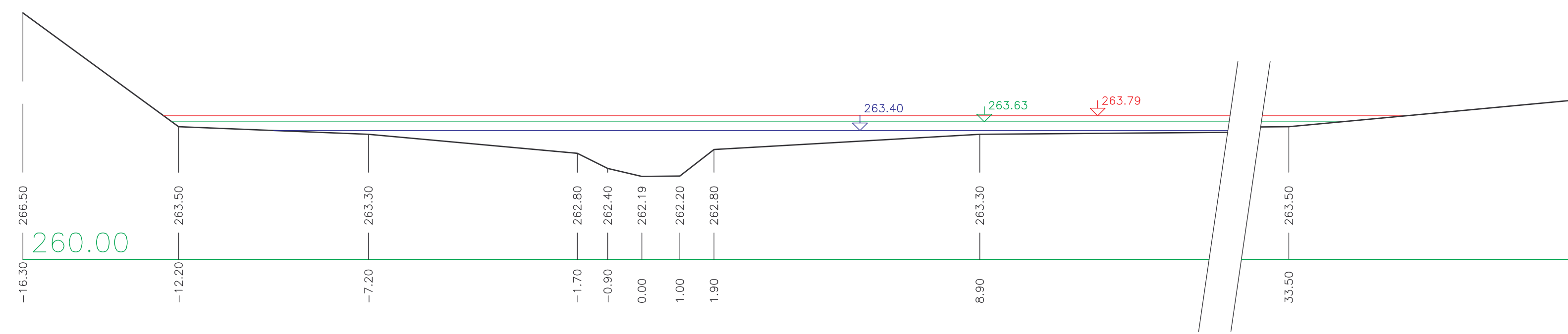
PP11 - 0.84600 km



PP13 - 1.18700 km



PP14 - 1.30400 km



LEGENDA:
 Q100
 Q20
 Q5

VÝŠKOVÝ SYSTÉM: Balt p. v.

HYDROPROJEKT AKČIOVÁ SPOLEČNOST			
Ústecká Praha, Táborská 31, 140 16 Praha 4; www.hydroprojekt.cz; praha@hydroprojekt.cz			
VYPRACOVAL	ing. J. Kolářová	HIP	ing. Z. Pliška
PROJEKTANT	ing. Z. Pliška	ŘEŠITEL ÚKOLU	ing. A. Mucha
OBJEDNATEL	Magistrát hl. města Prahy - Odbor ochrany prostředí		
AKCE:	STANOVENÍ ZÁPLAVOVÉHO ÚZEMÍ VODNÍHO TOKU BOTIČE A JEHO PŘÍTOKŮ NA ÚZEMÍ HL. M. PRAHY PITKOVICKÝ POTOK		
PRŮBĚH:	PŘIČNÉ PROFILY PŘÍTOKŮ - km 0.476 - 1.304		
T. KONTROLA	ing. P. Kuba	DATUM	Březen 2006
OBLES	Praha	OBLES ZAKAZKY	100 212 1 70
STUPEŇ	studie	FORMÁT	12 A4
MERITKO	1:100	ARCHIVNÍ ČÍSLO	03358 /06/1
OBLES PŘÍLOHY	G. 10.1.2		

Tato dokumentace včetně všech příloh (s výjimkou dat poskytnutých objednatelem) je duševním vlastnictvím akciové společnosti HYDROPROJEKT CZ. Objevením této dokumentace je ozevnáno je využití k účelům vyplývajícím z uzavření smlouvy bez jakéhokoli omezení. Jiké osvojení (jak fyzikální, tak právní) nebo bez předchozího výslovného souhlasu objednavatele, zejména jeho dokumentací ani její části jakákoli výtisk, kopírování (ani jiným způsobem rozmnožení) nebo zřizování dílčích osvojení.
 Poznámka: Profily zpracovávají jsou připsány pouze k výškovému štábu 01 nebo originálu přílohy (mapky).