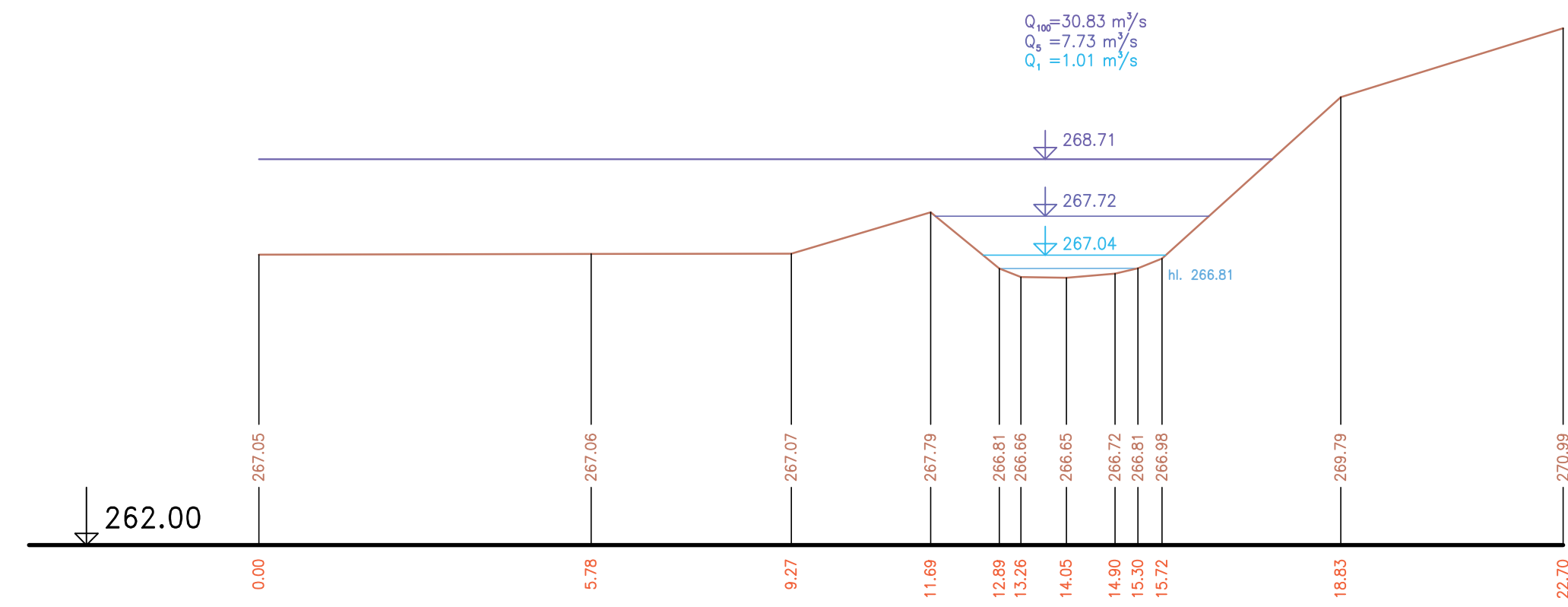
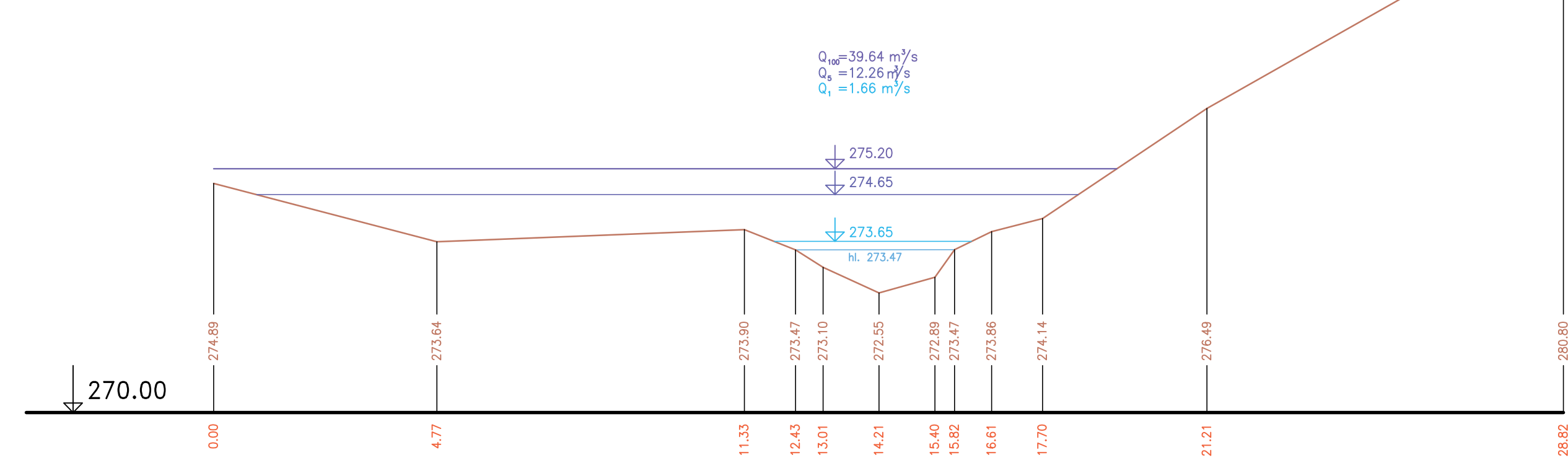


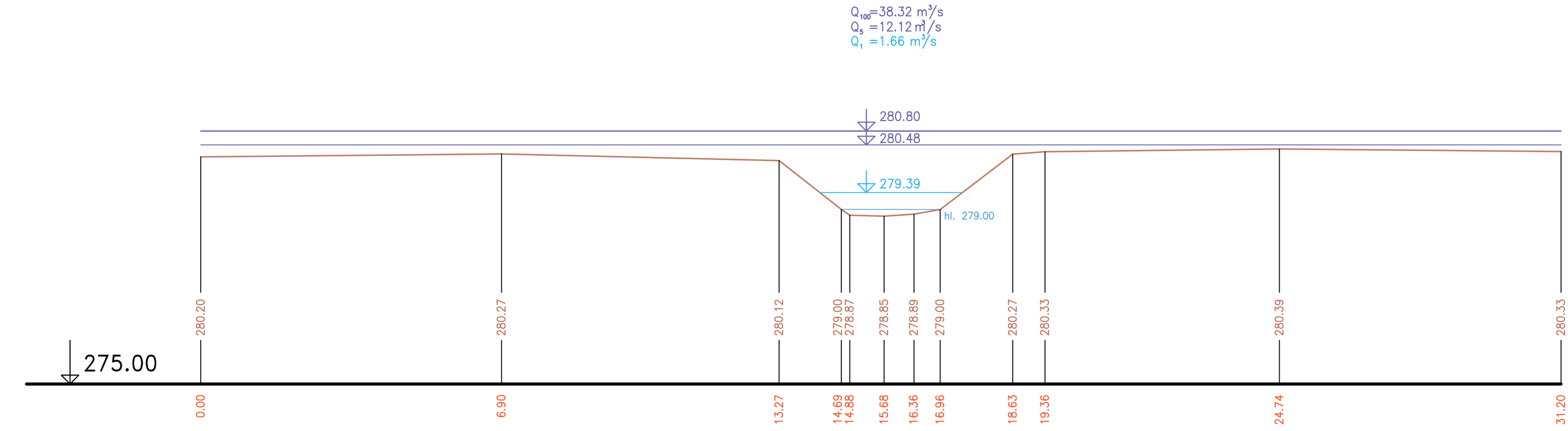
P 317 km 22.40982



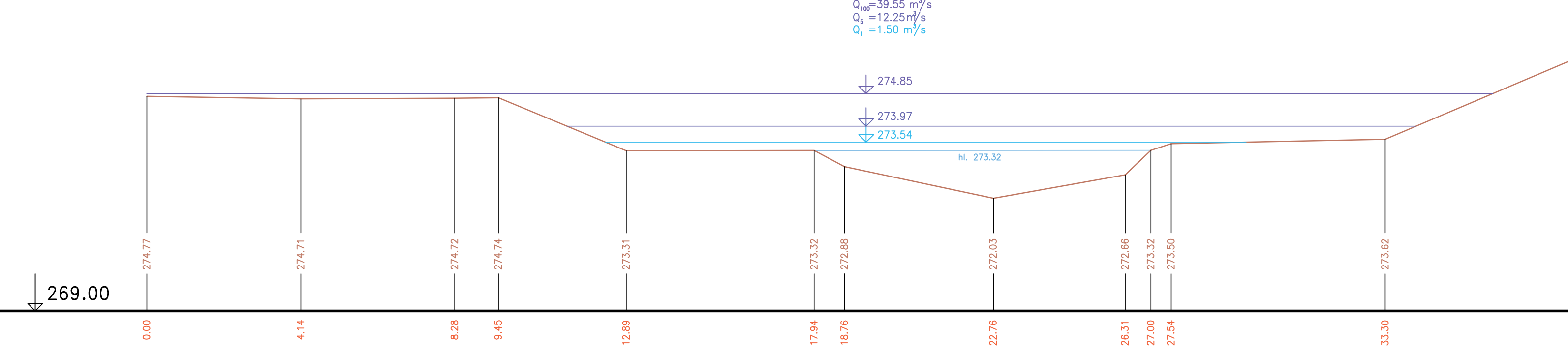
P 320 km 23.28795



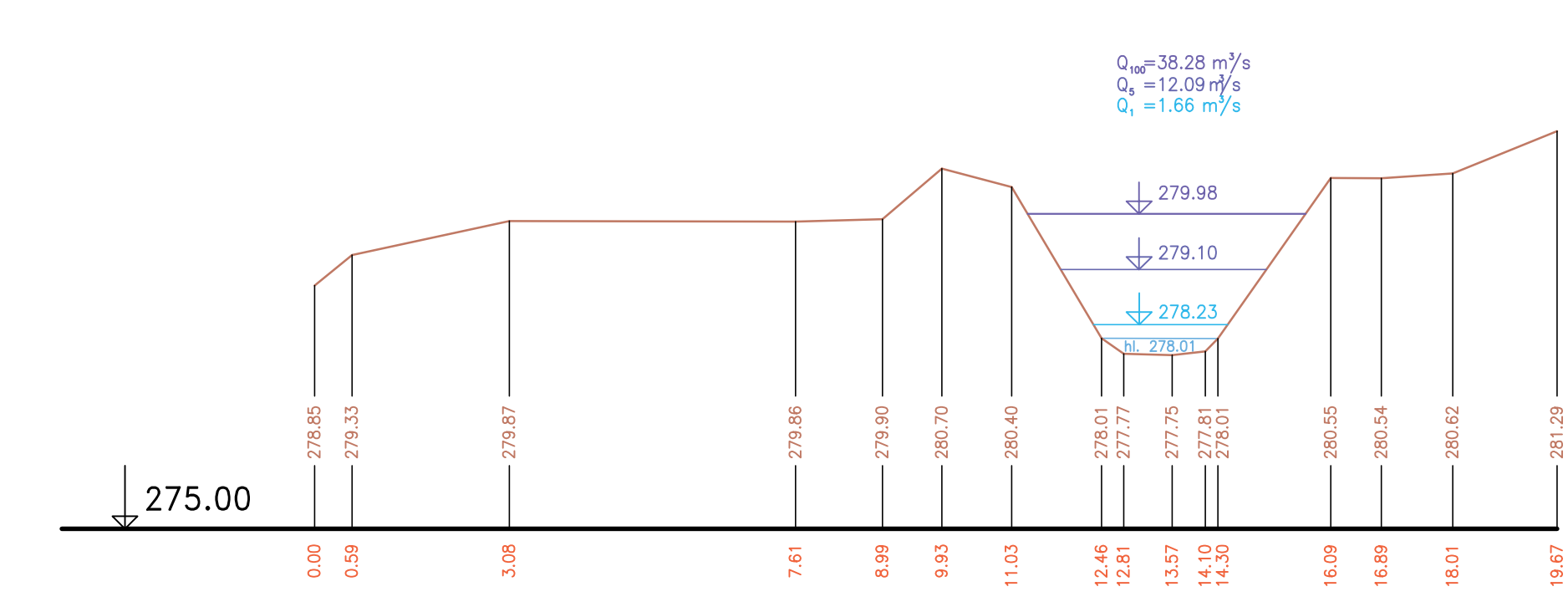
P 330 km 23.86161



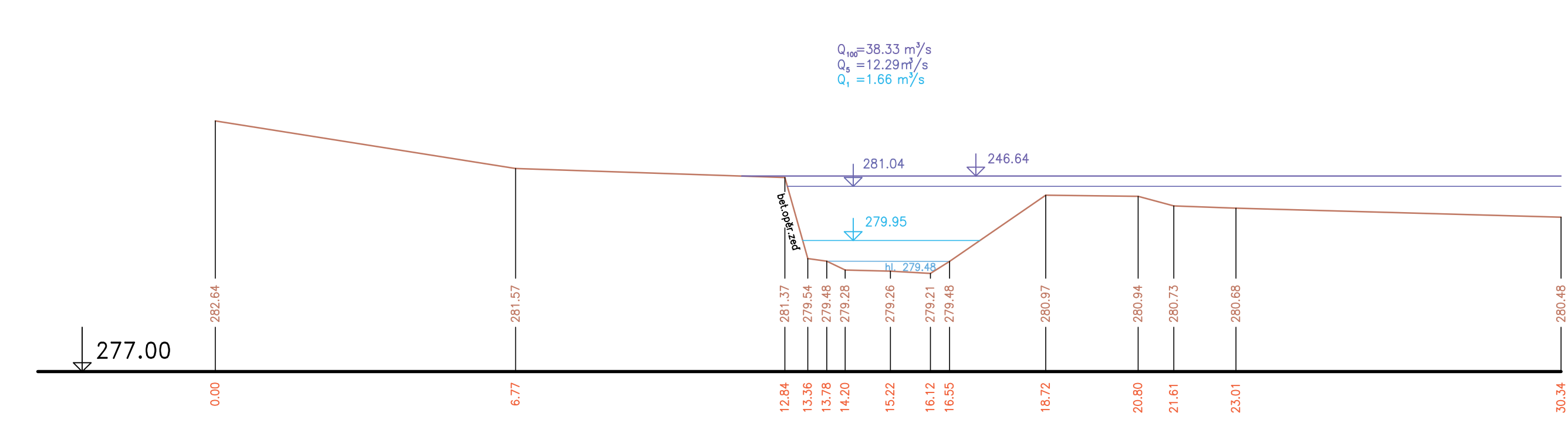
P 319 km 23.25116




P 326 km 23.65867



P 332 km 23.98859



Řez č. 317, 319, 320, 326, 330, 332
 Výškový systém Balt p. v. ZMĚNA 01 - 09.2004

Název akce : Generel Rokytky - I. etapa	
Název přílohy : Charakteristické příčné řezy - část 5	
Mřítko : 1:100/100	Číslo přílohy : 6.5