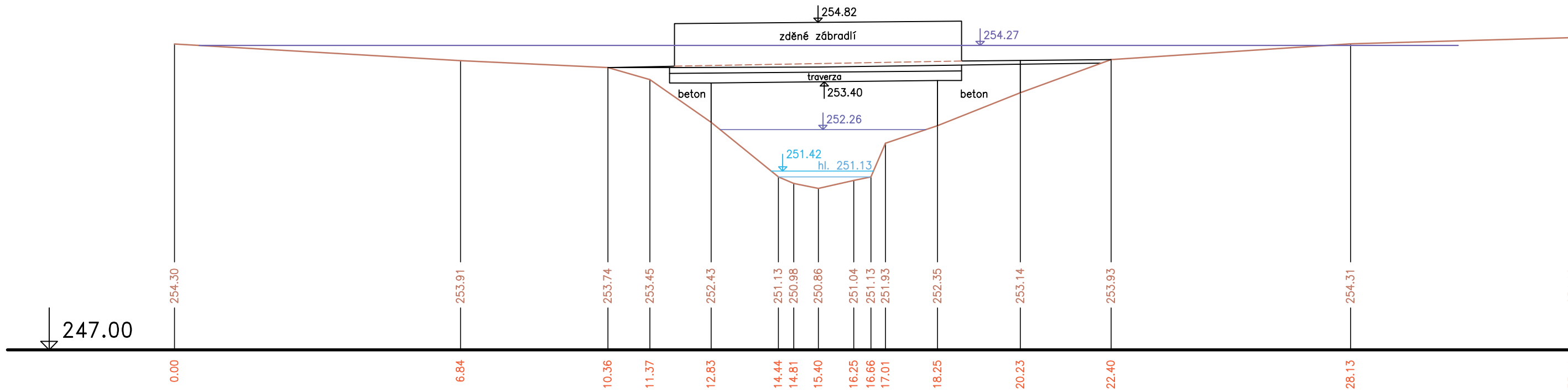


O 93 km 20.65734

Cestní železobetonový mostek (š=2.95m)

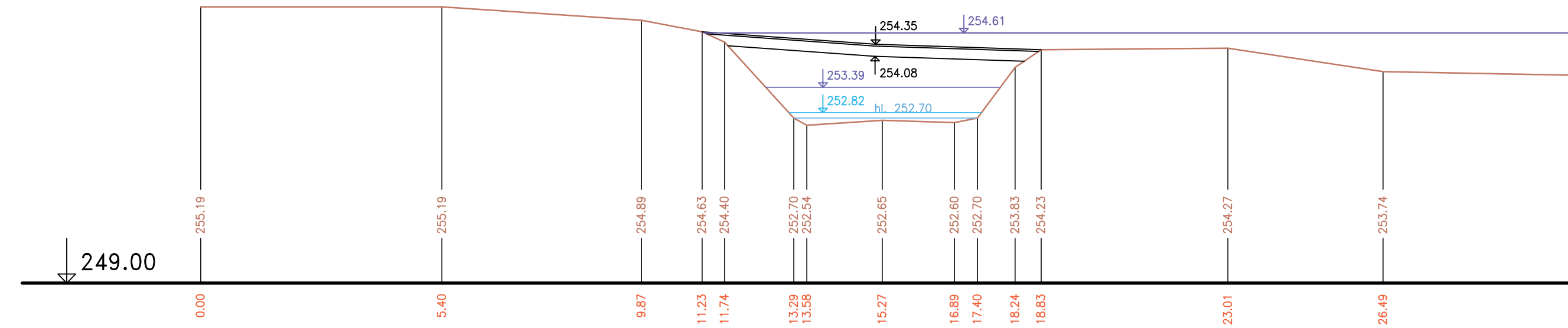
$Q_{w0} = 35.04 \text{ m}^3/\text{s}$
 $Q_{w1} = 8.43 \text{ m}^3/\text{s}$
 $Q_{t1} = 1.11 \text{ m}^3/\text{s}$



O 95 km 21.00053

Dřevěná devastovaná lávka pro pěší (š=1.02m)

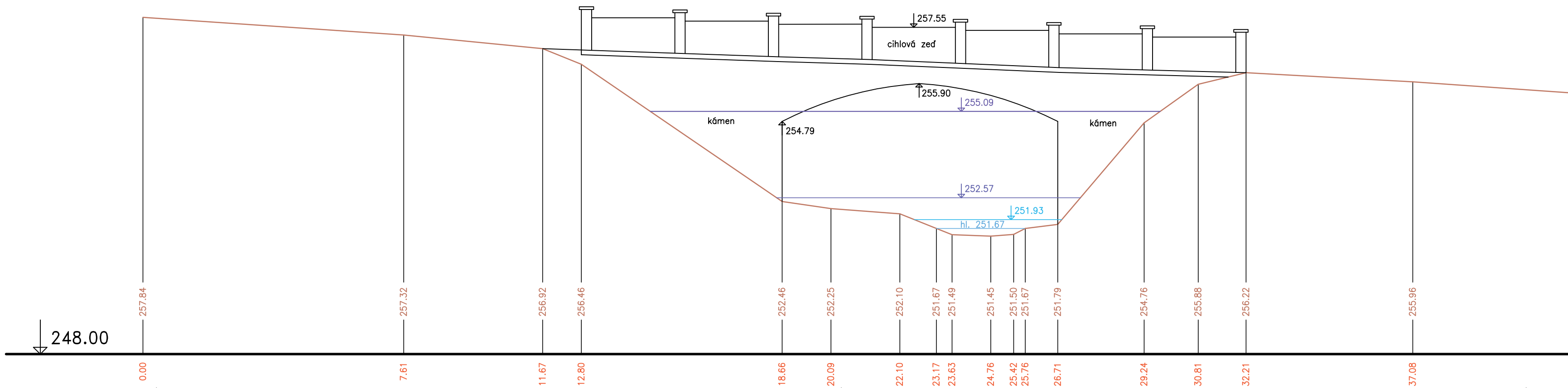
$Q_{w0} = 35.04 \text{ m}^3/\text{s}$
 $Q_{w1} = 8.44 \text{ m}^3/\text{s}$
 $Q_{t1} = 1.07 \text{ m}^3/\text{s}$



O 94 km 20.78930

Cestní kamenný mostek (š=4.70m)

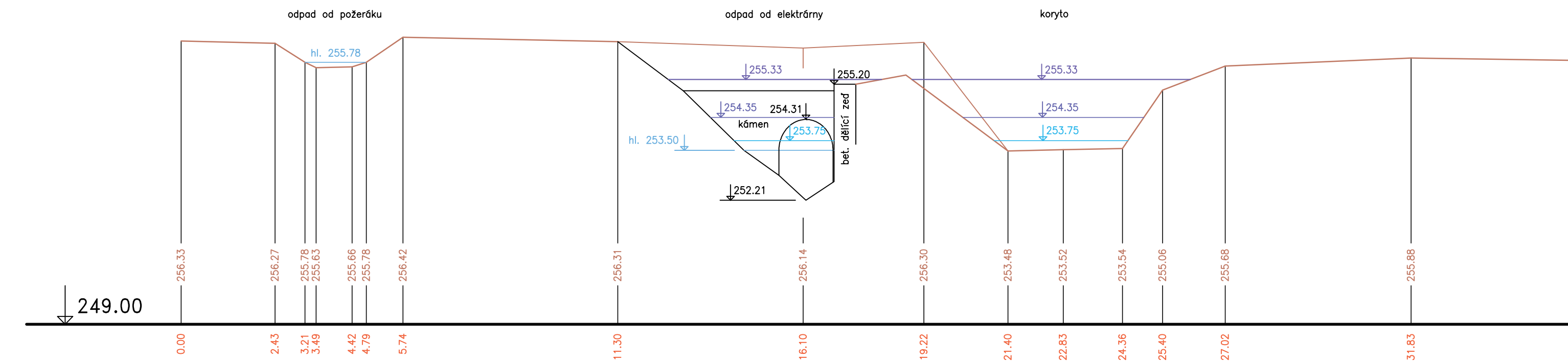
$Q_{w0} = 35.04 \text{ m}^3/\text{s}$
 $Q_{w1} = 8.44 \text{ m}^3/\text{s}$
 $Q_{t1} = 1.11 \text{ m}^3/\text{s}$



O 96 km 21.09480

Výústění pod hrází rybníka

$Q_{w0} = 35.04 \text{ m}^3/\text{s}$
 $Q_{w1} = 8.28 \text{ m}^3/\text{s}$
 $Q_{t1} = 0.92 \text{ m}^3/\text{s}$



Výškový systém Balt p. v.

ZMĚNA 01 - 09.2004

Název akce :	Generel Rokytky - I. etapa	
Název přílohy :	Příčné řezy v objektech - část 4	
Měřítko :	1:100/100	Číslo přílohy :
		8.4