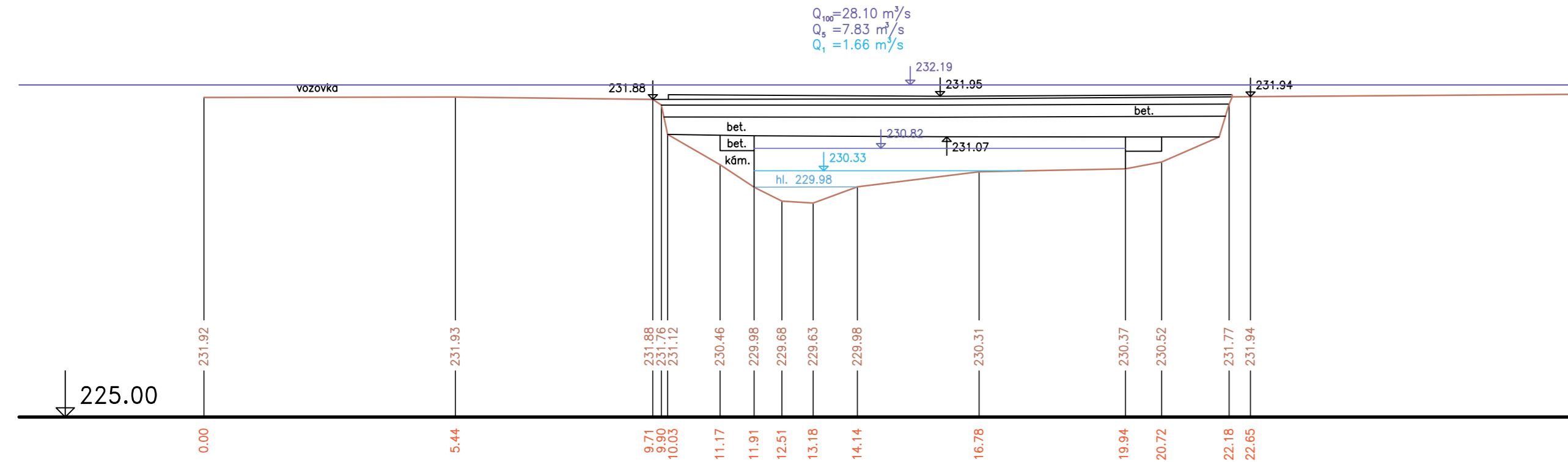


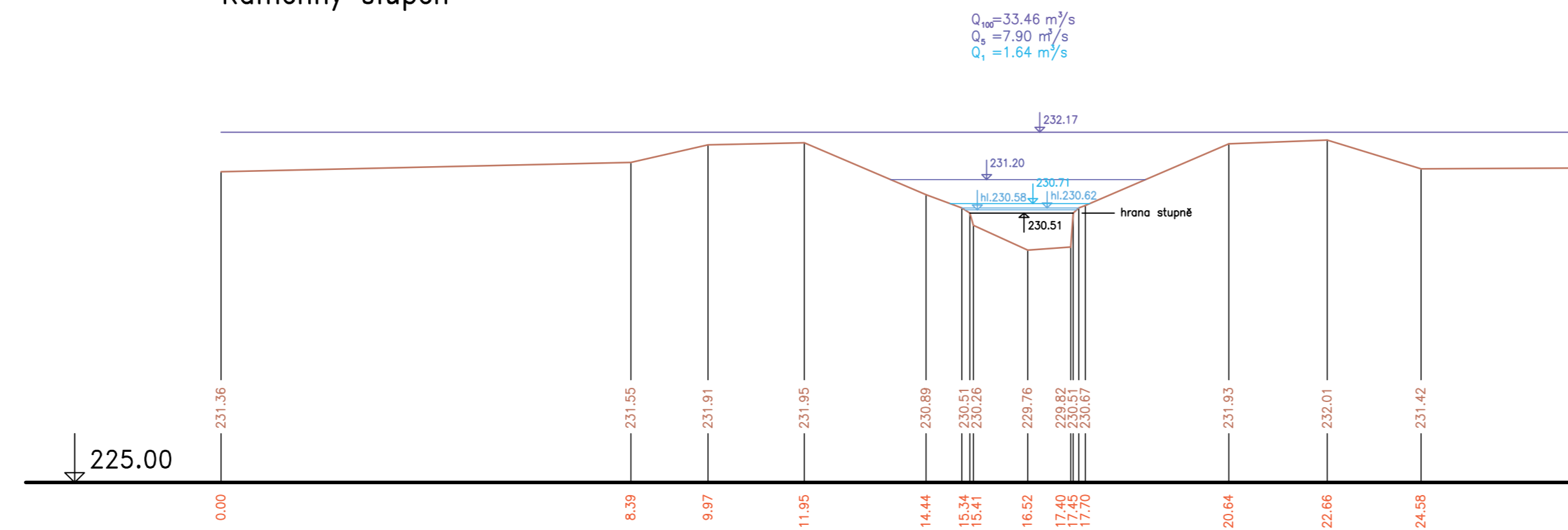
O 75 km 16.99611

Silniční železobetonový mostek v Českobrodské ulici (š=10.78m)



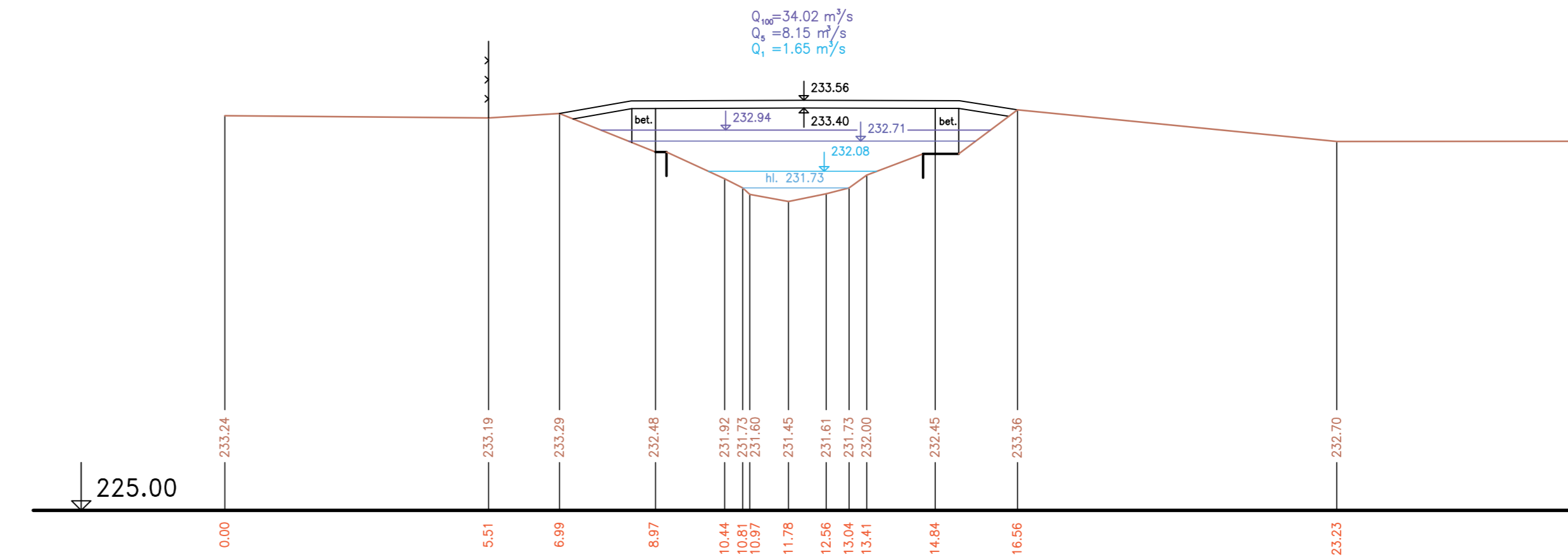
O 77 km 17.20230

Kamenný stupeň



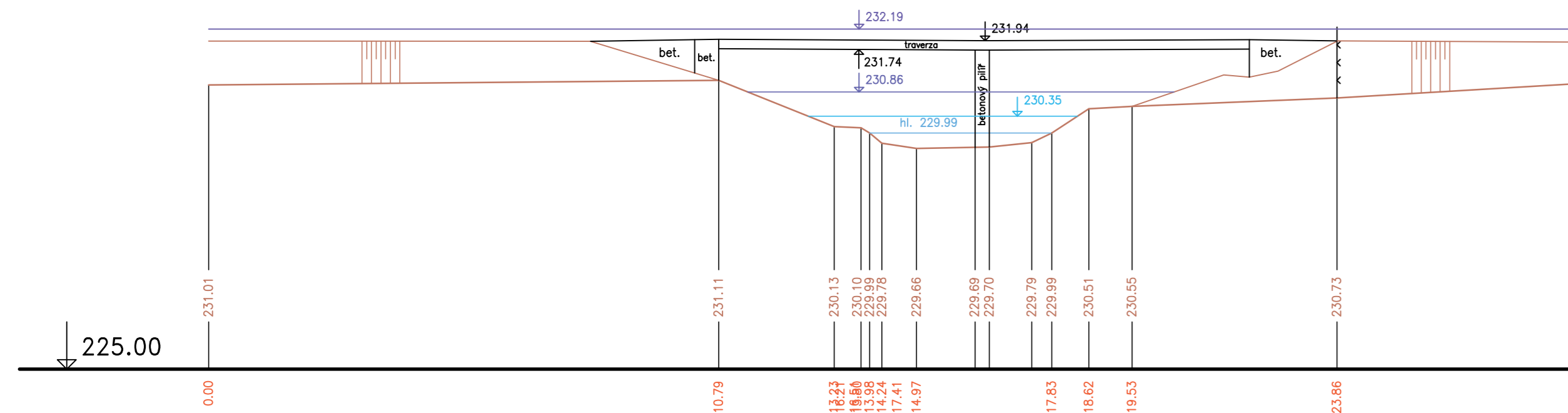
O 79 km 17.50173

Cestní železobetonový mostek (š=2.45m)



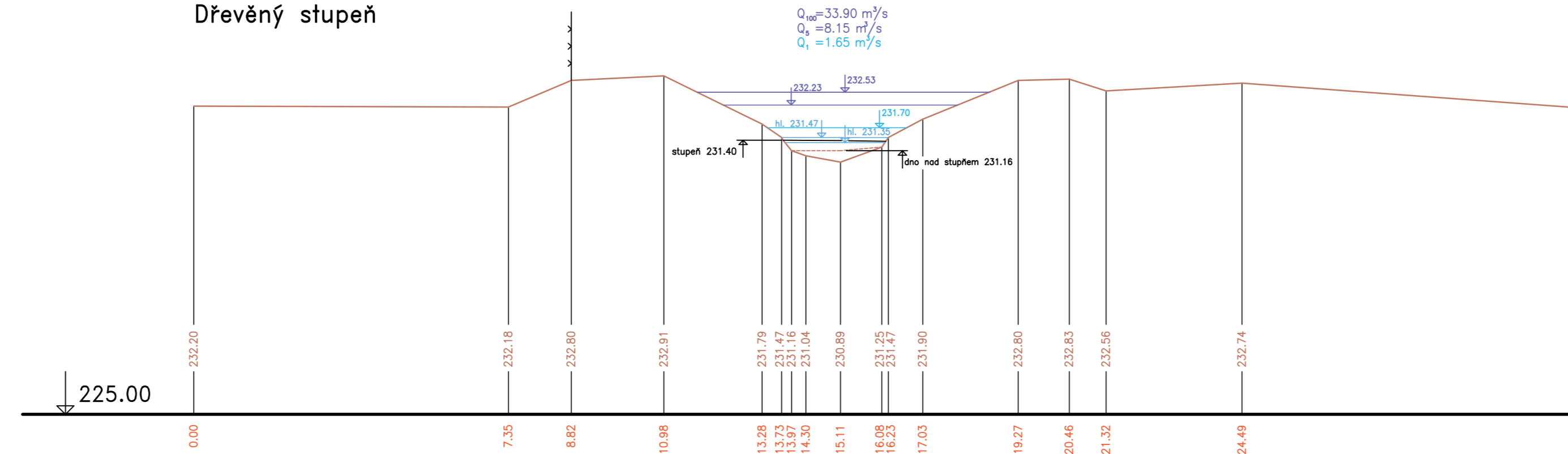
O 76 km 17.00463

Železobetonová lávka pro pěší v Českobrodské ulici (š=2.15m)



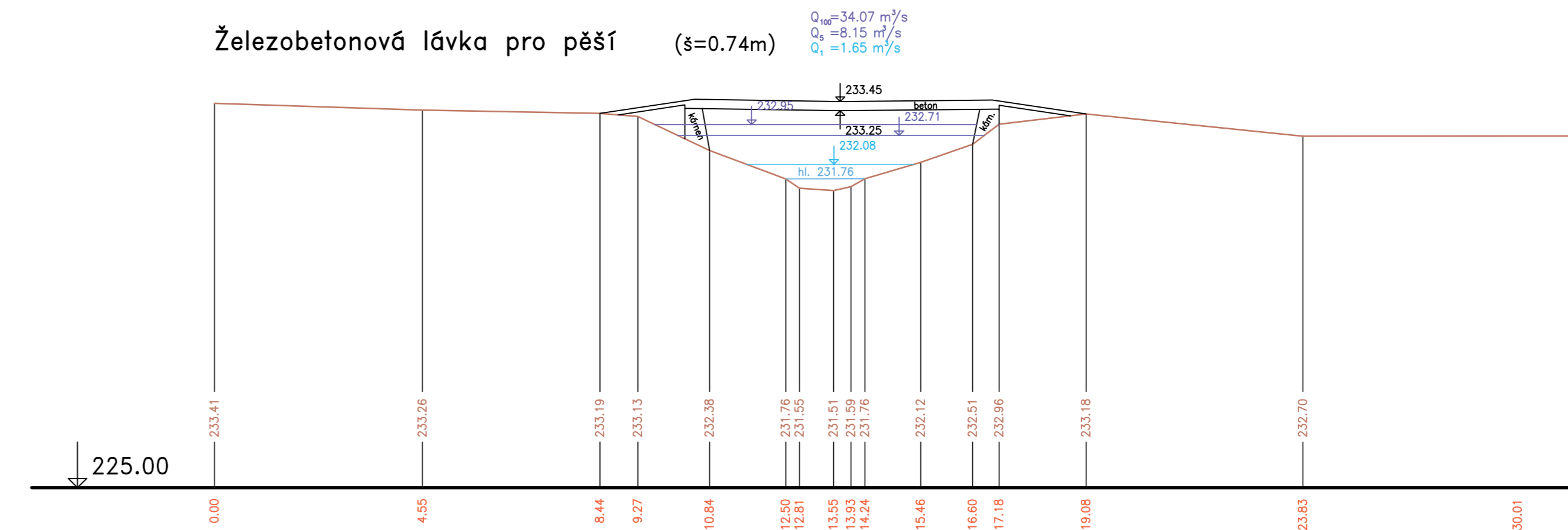
O 78 km 17.43262

Dřevěný stupeň



O 80 km 17.50397

Železobetonová lávka pro pěší (š=0.74m)



Výškový systém Balt p. v. ZMĚNA 01 - 09.2004

Název akce :	Generel Rokytky - I. etapa	
Název přílohy :	Příčné řezy v objektech - část 1	
Měřítko :	1:100/100	Číslo přílohy :
		8.1