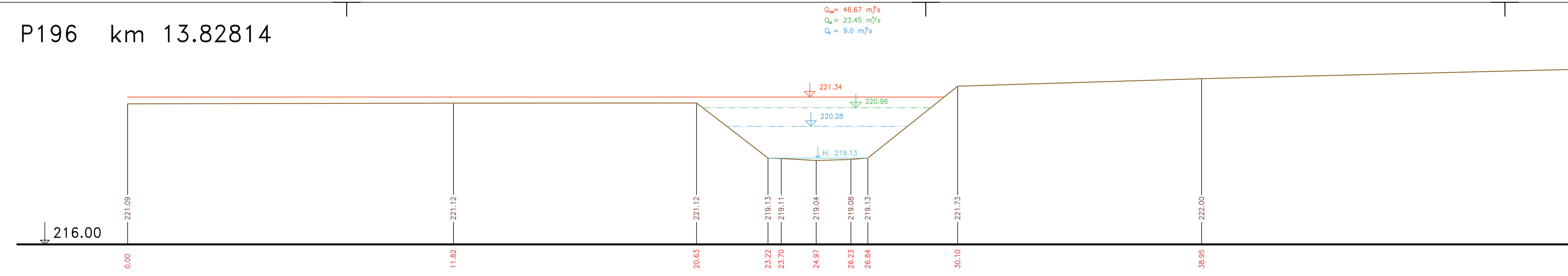
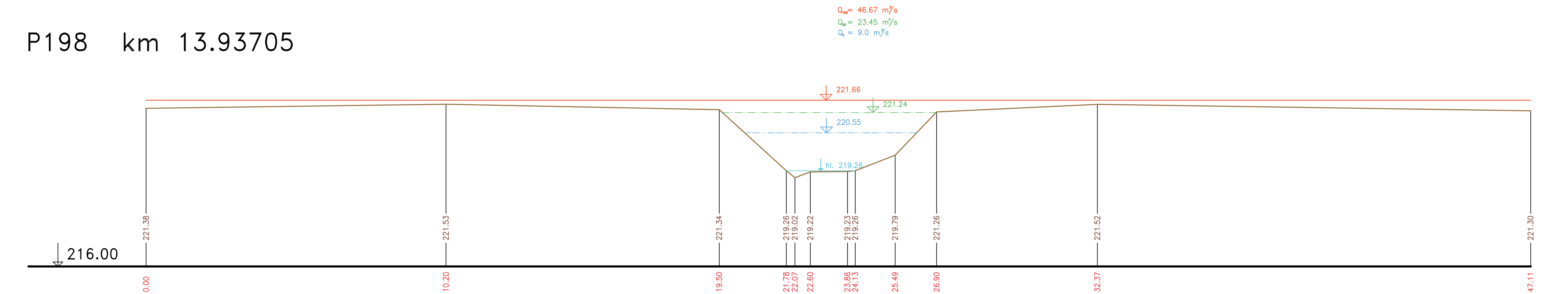


PŘÍČNÉ PROFILY
ROKYTKA
MĚŘ.: 1:100/1:100
49. ČÁST

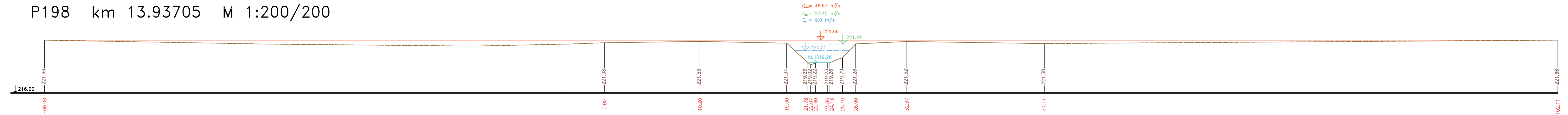
P196 km 13.82814



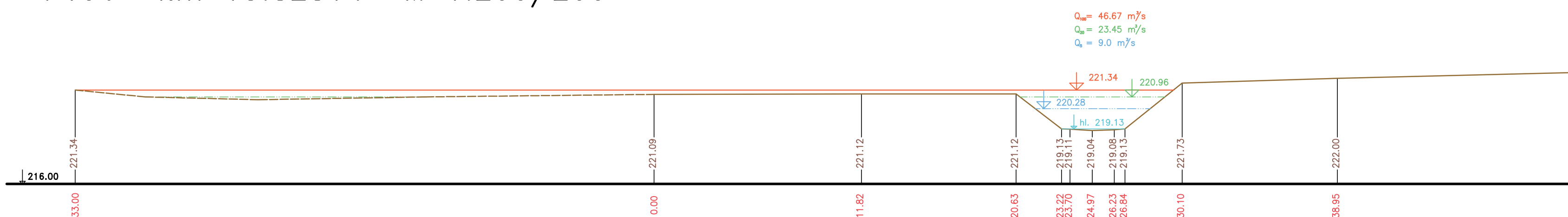
P198 km 13.93705



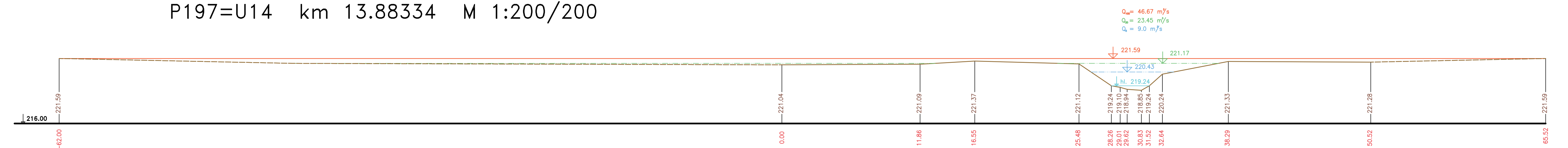
P198 km 13.93705 M 1:200/200



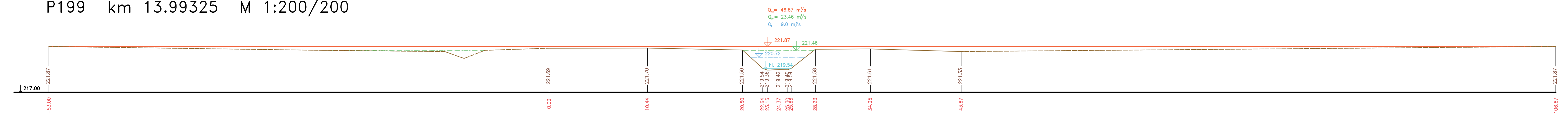
P196 km 13.82814 M 1:200/200



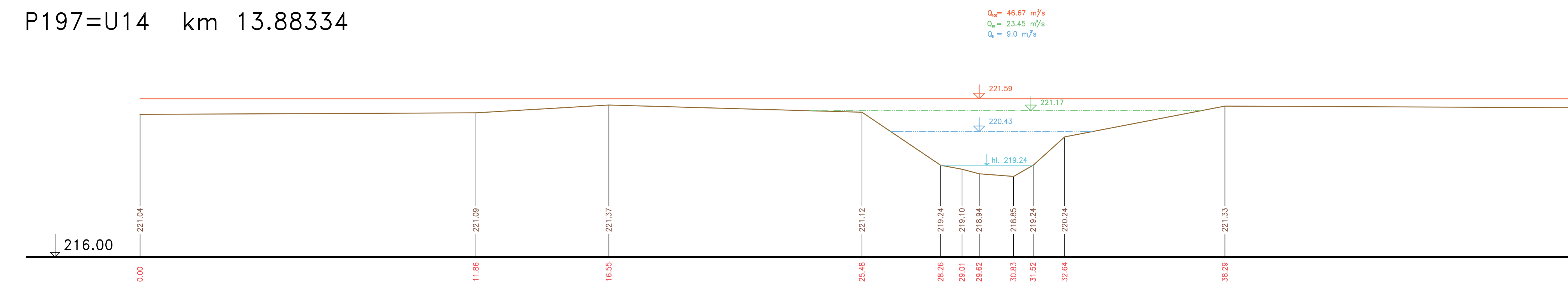
P197=U14 km 13.88334 M 1:200/200



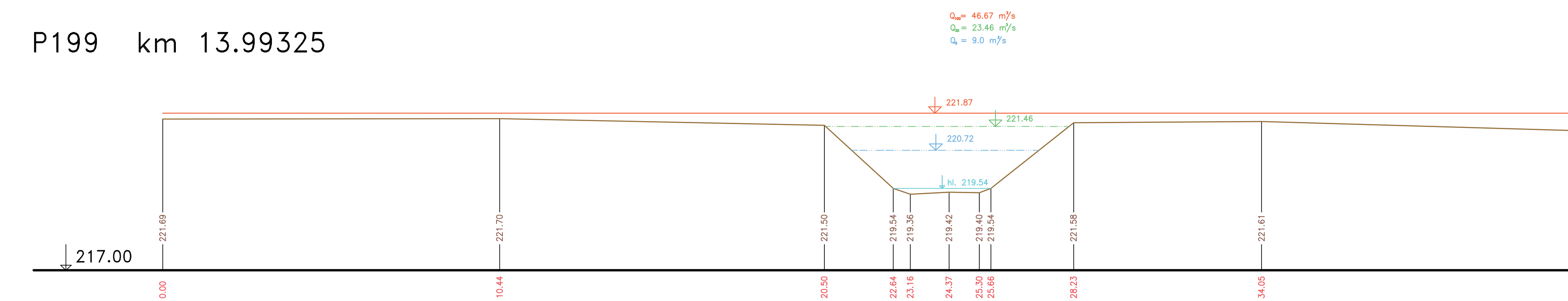
P199 km 13.99325 M 1:200/200



P197=U14 km 13.88334



P199 km 13.99325



— Terén (zaměření)
- - - Terén (vynesení ze situace)

Výškový systém Baň p.v.

Název akce: GENEREL TOKU ROKYTKA - II. etapa		
Název přílohy: Příčné řezy korytem - Rokytká		
49. část P196 - P199		Měřítko: 1: 100/100 Číslo přílohy: 3.1.2.49