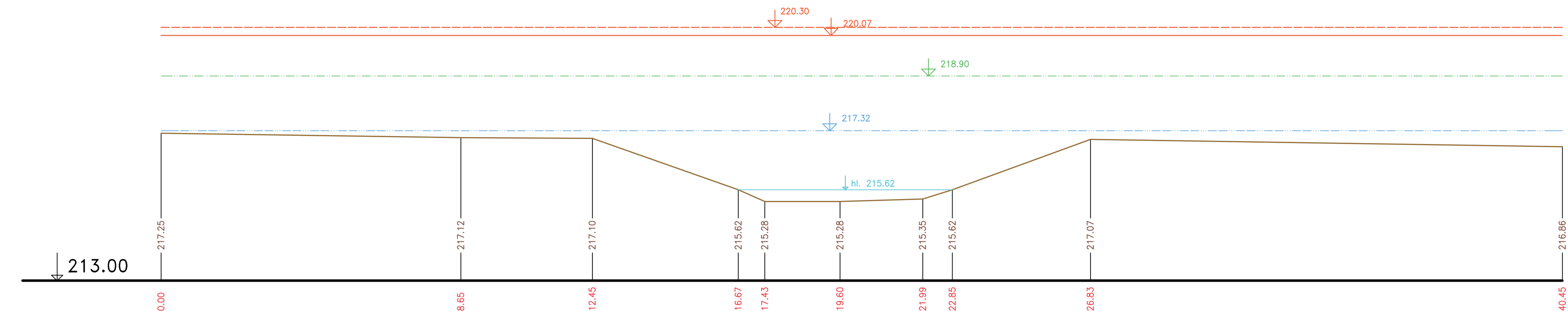
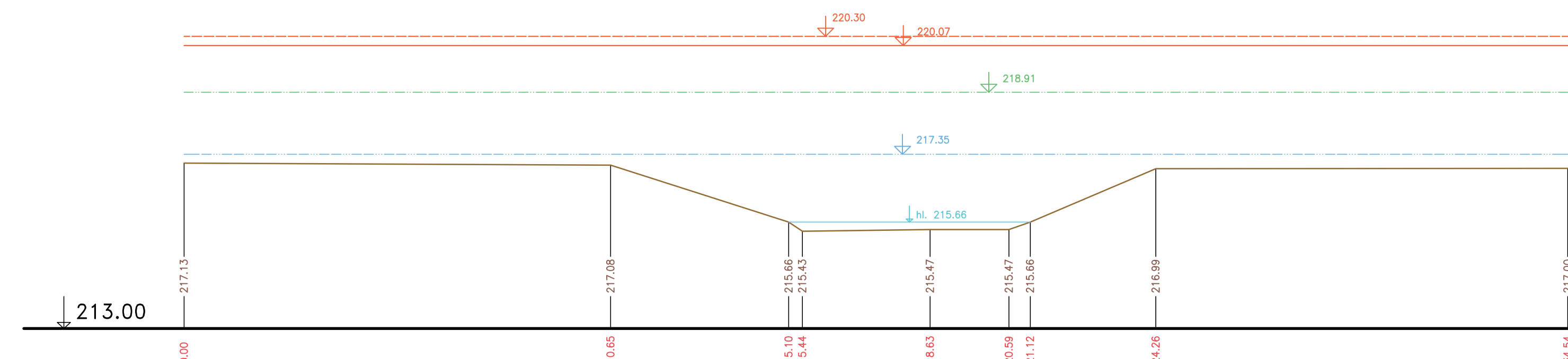


PŘÍČNÉ PROFILY
ROKYTKA
MĚŘ.: 1:100/1:100
41. ČÁST

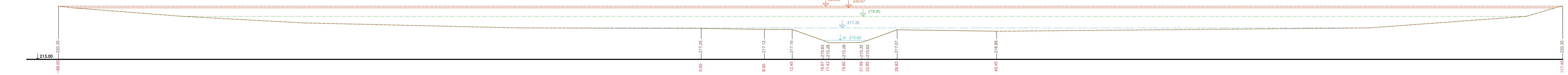
P165 km 12.11707



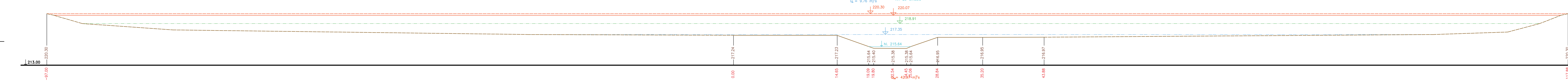
P167 km 12.22170



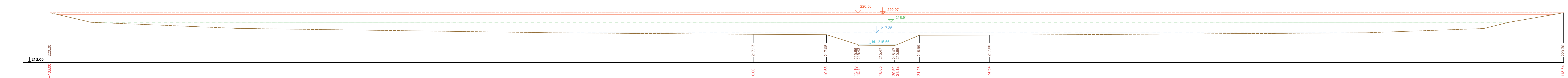
P165 km 12.11707 M 1:200/200



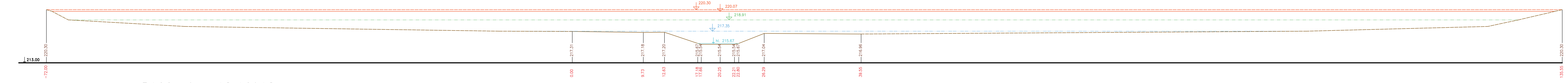
P166 km 12.16912 M 1:200/200



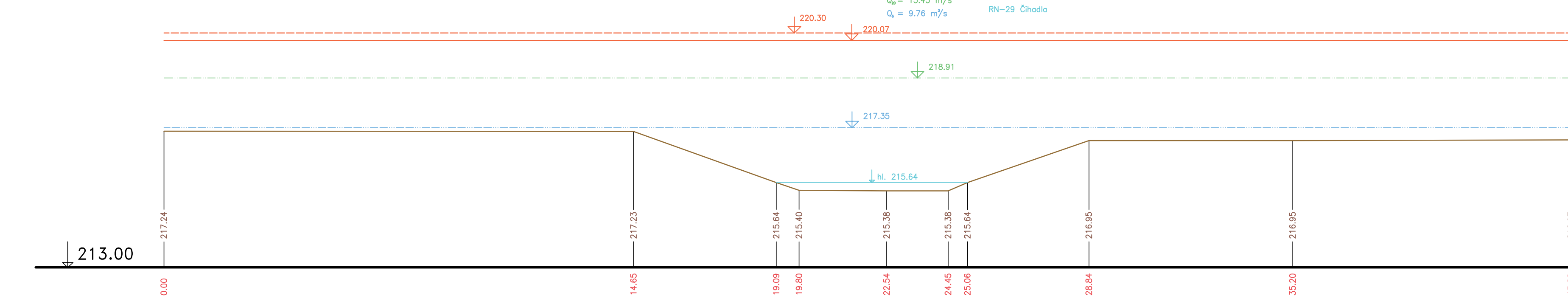
P167 km 12.22170 M 1:200/200



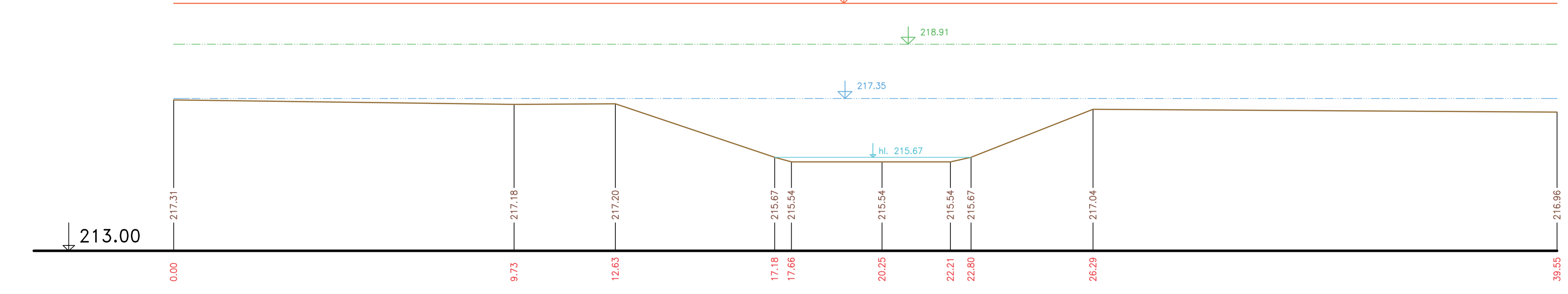
P168 km 12.28048 M 1:200/200



P166 km 12.16912



P168 km 12.28048



- Max. hladina dle hydraulického modelu
- Max. hladina dle manipulačního řádu nádrže
- Terén (zaměření)
- Terén (vynesení ze situace)

| | |
|---|-------------|
| Výškový systém Bať p.v. | |
| Měřítko: | |
| GENEREL TOKU ROKYTKA - II. etapa | |
| Název přílohy: | Měřítko: |
| Příčné řezy korytem - Rokytká | 1 : 100/100 |
| Číslo přílohy: | 3.1.2.41 |
| 41. část P165 - P168 | |