PŘÍČNÉ PROFILY
ROKYTKA
MĚŘ.: 1:100/1:100
45 .ČÁST

P181 km 12.96725



P182 km 13.01673

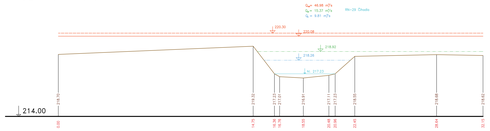

P183 km 13.04725

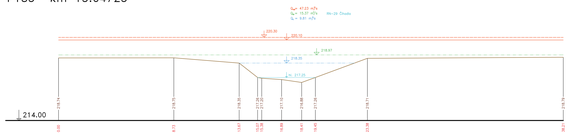

P181 km 12.96725 M 1:200/200

P183 km 13.04725 M 1:200/200
– lomený řez

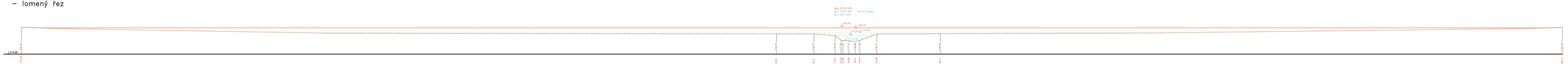

P182 km 13.01673 M 1:200/200



Max. hladina dle hydraulického modelu
Max. hladina dle manipulačního řádu nádrže
Terén (zaměření)
Terén (vynesení ze situace)

Výškový systém Baltský

Název stavby: GENEREL TOKU ROKYTKA - II. etapa	
Název výkresu: Příčné řezy korytem - Rokytka	Měřítko: 1 : 100/100
45. část P181 - P183	Číslo výkresu: 3.1.2.45