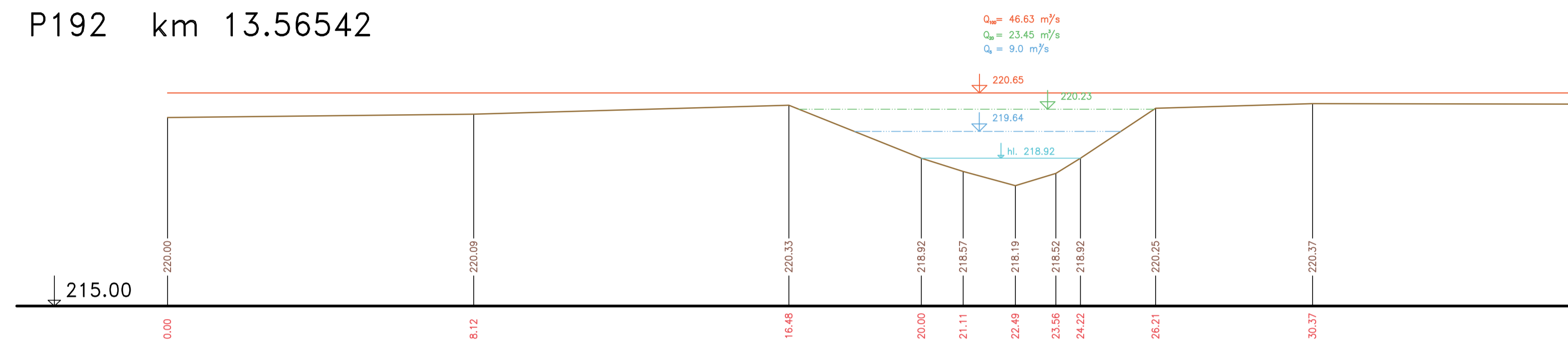
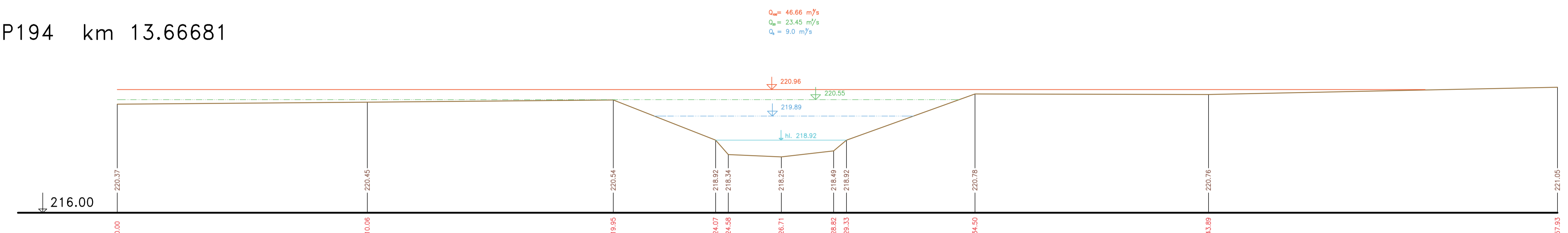


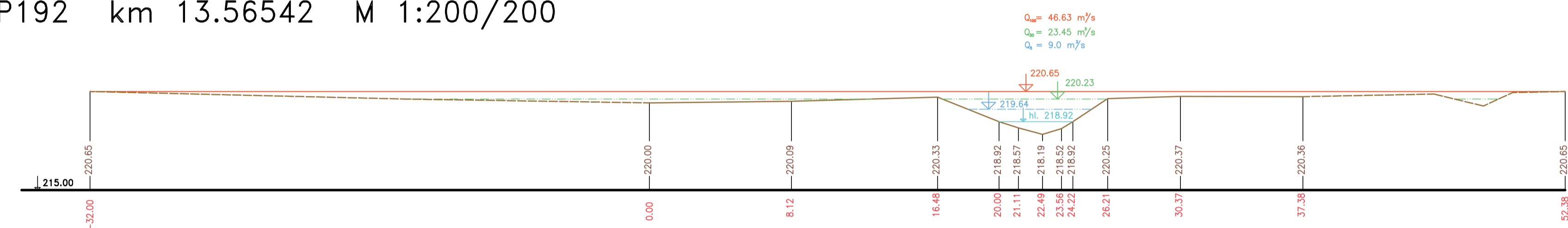
PŘÍČNÉ PROFILY  
ROKYTKA  
MĚŘ.: 1:100/1:100  
48. ČÁST



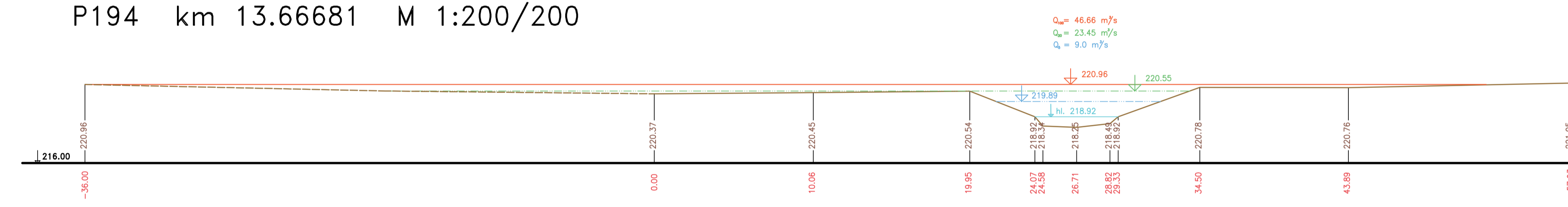
P194 km 13.66681



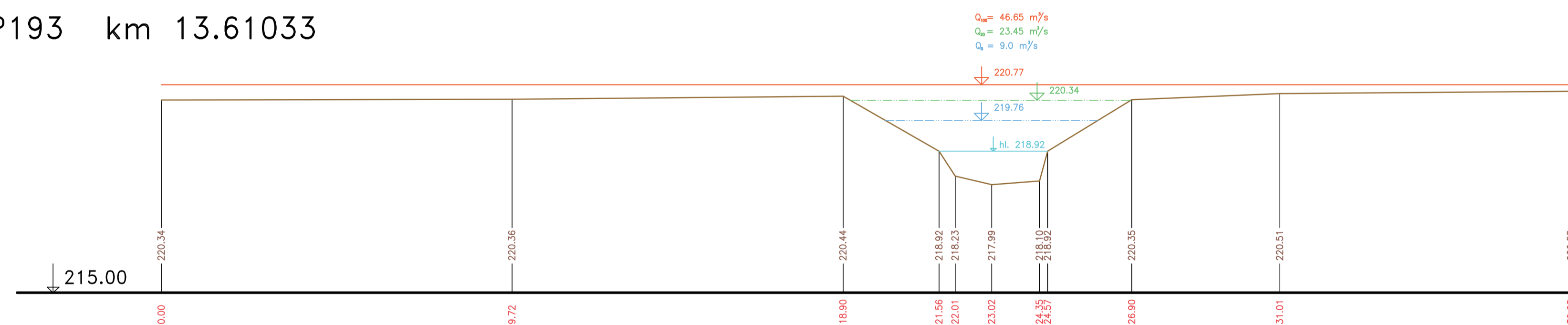
P192 km 13.56542 M 1:200/200



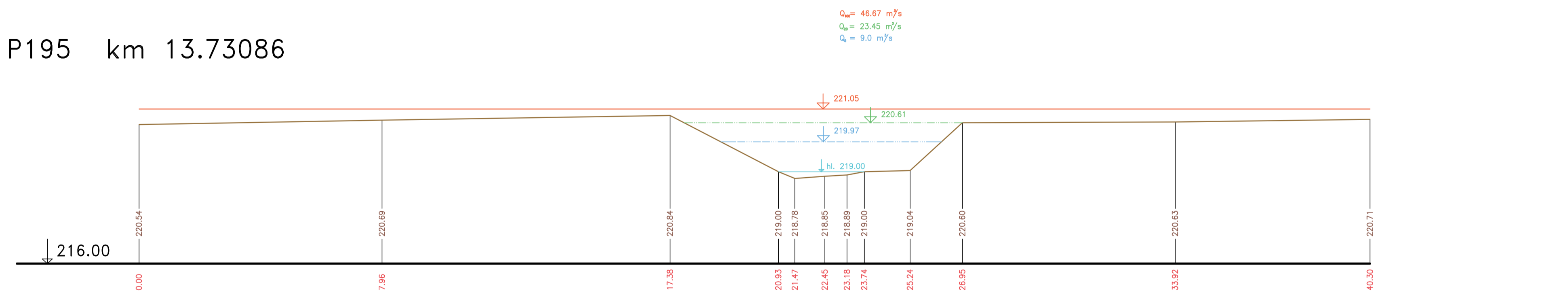
P194 km 13.66681 M 1:200/200



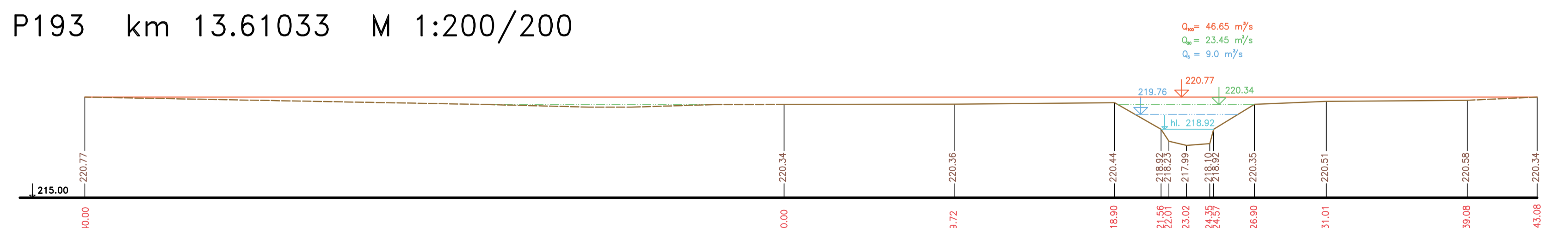
P193 km 13.61033



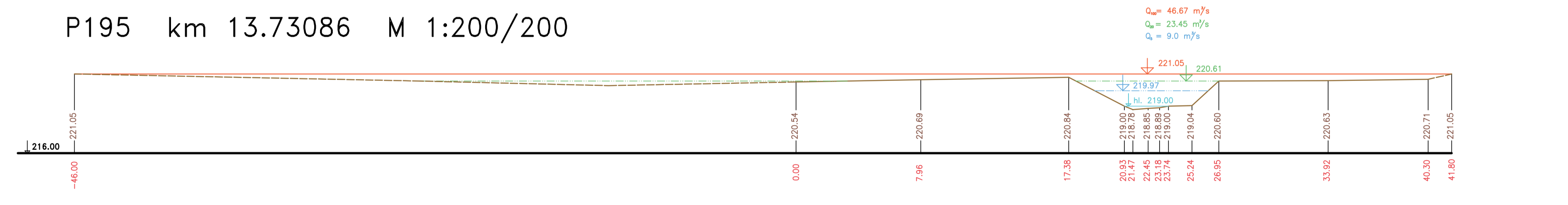
P195 km 13.73086



P193 km 13.61033 M 1:200/200



P195 km 13.73086 M 1:200/200



Terén (zaměření)  
 Terén (vynesení ze situace)

Výškový systém: Balt p.v.

Název akce:	<b>GENEREL TOKU ROKYTKA - II. etapa</b>	
Název přílohy:	Příčné řezy korytem - Rokytká	Měřítko: 1 : 100/100
	48. část P192 - P195	Číslo přílohy: <b>3.1.2.48</b>