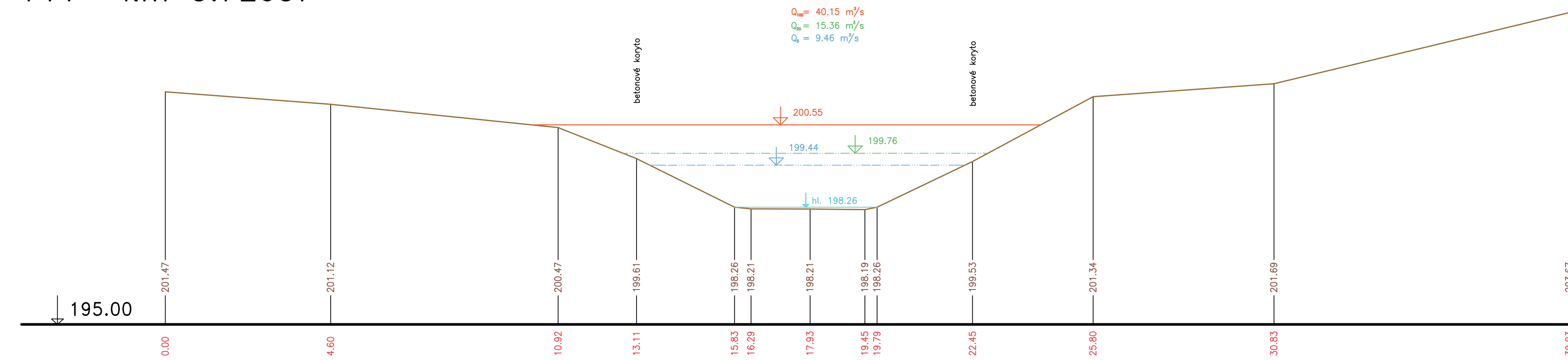
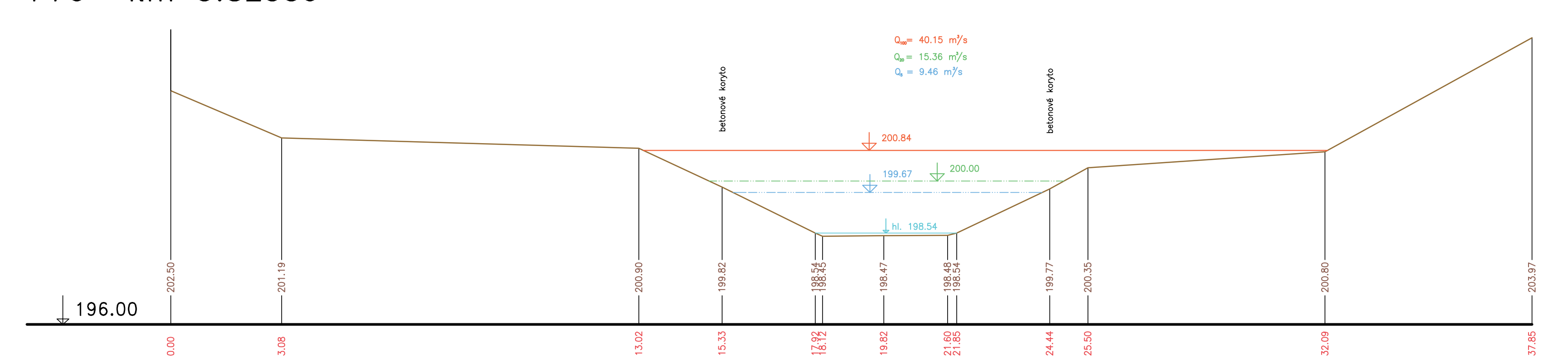


PŘÍČNÉ PROFILY  
 ROKYTKA  
 MĚŘ.: 1:100/1:100  
 20. ČÁST

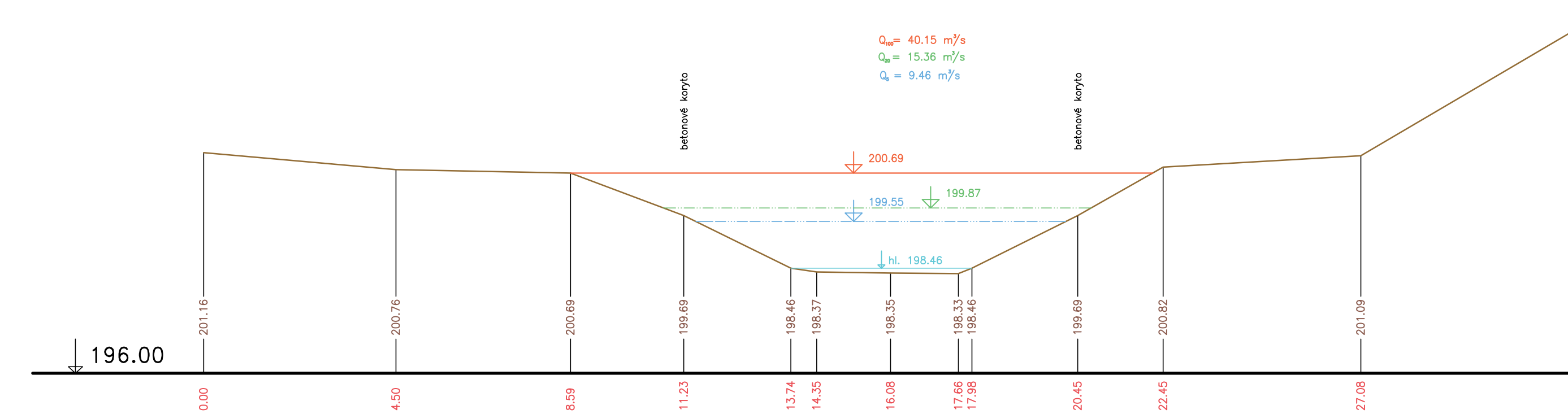
P77 km 5.72037



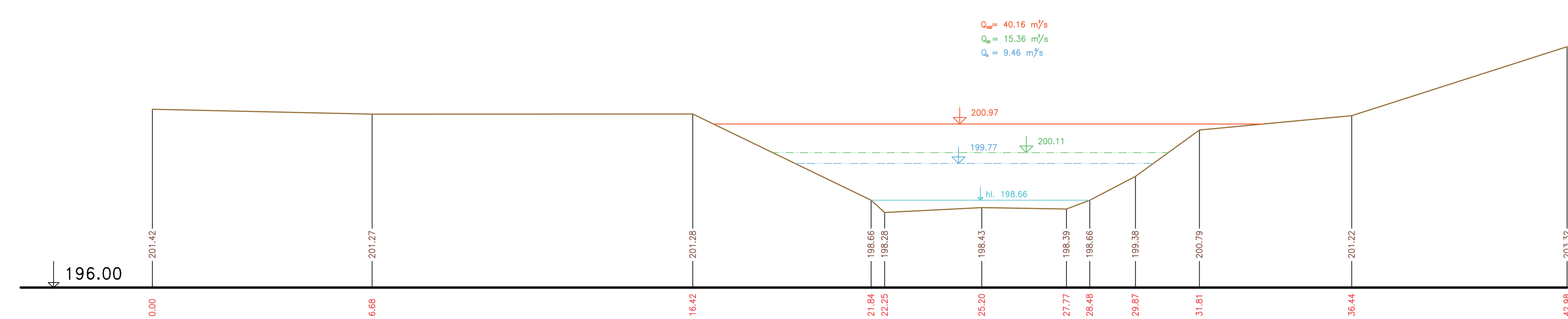
P79 km 5.82559



P78 km 5.77317



P80 km 5.88101



Výškový systém Balt p.v.

Název akce:	<b>GENEREL TOKU ROKYTKA - II. etapa</b>	
Název přílohy:	Příčné řezy korytem - Rokytka	Měřítko: 1 : 100/100
	20. část P77 - P80	Číslo přílohy: <b>3.1.2.20</b>