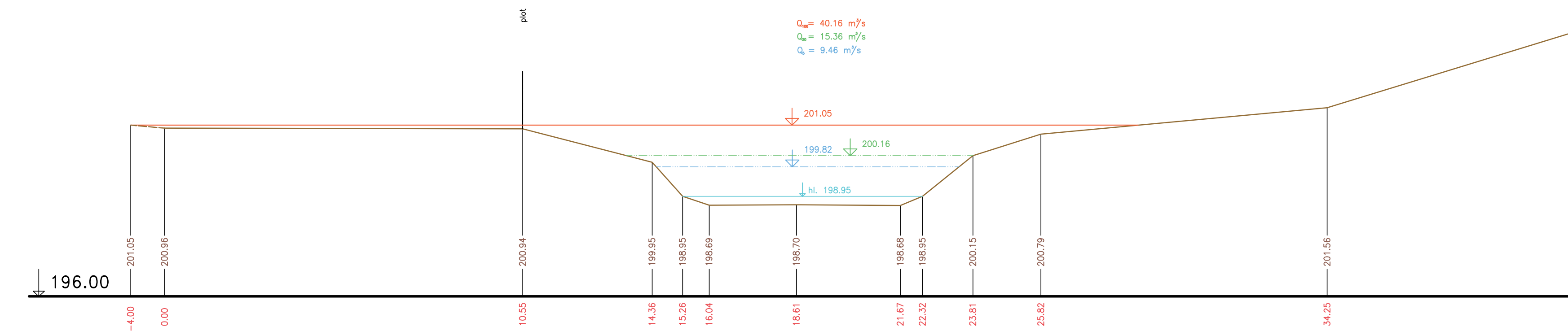
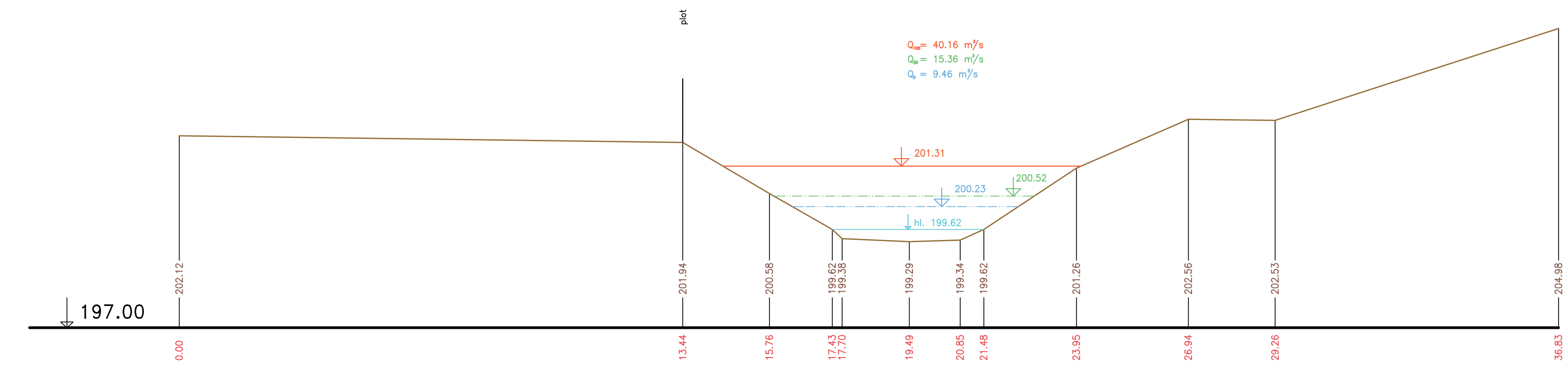


PŘÍČNÉ PROFILY  
 ROKYTKA  
 MĚŘ.: 1:100/1:100  
 21. ČÁST

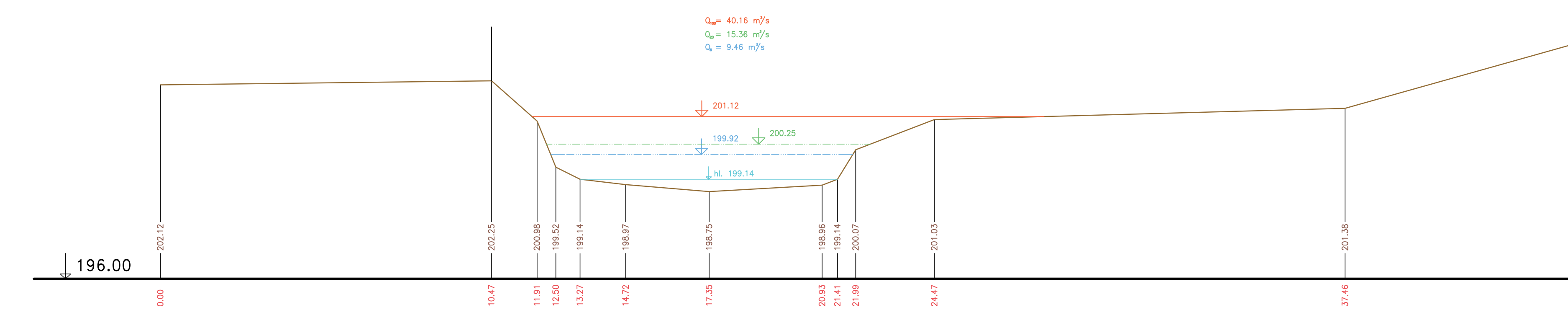
P81 km 5.94277



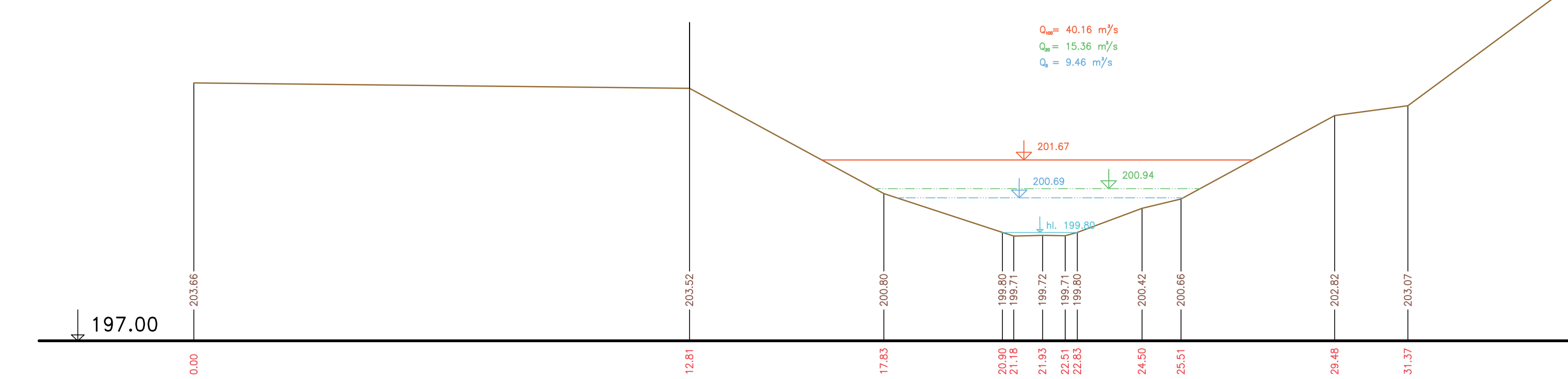
P83 km 6.05735




P82 km 5.99917



P84 km 6.09872



Výškový systém Balt p.v.

Název akce :	<b>GENEREL TOKU ROKYTKA - II. etapa</b>	
Název přílohy :	Příčné řezy korytem - Rokytka	Mřítko : 1 : 100/100
21. část P81 - P84		Číslo přílohy : <b>3.1.2.21</b>