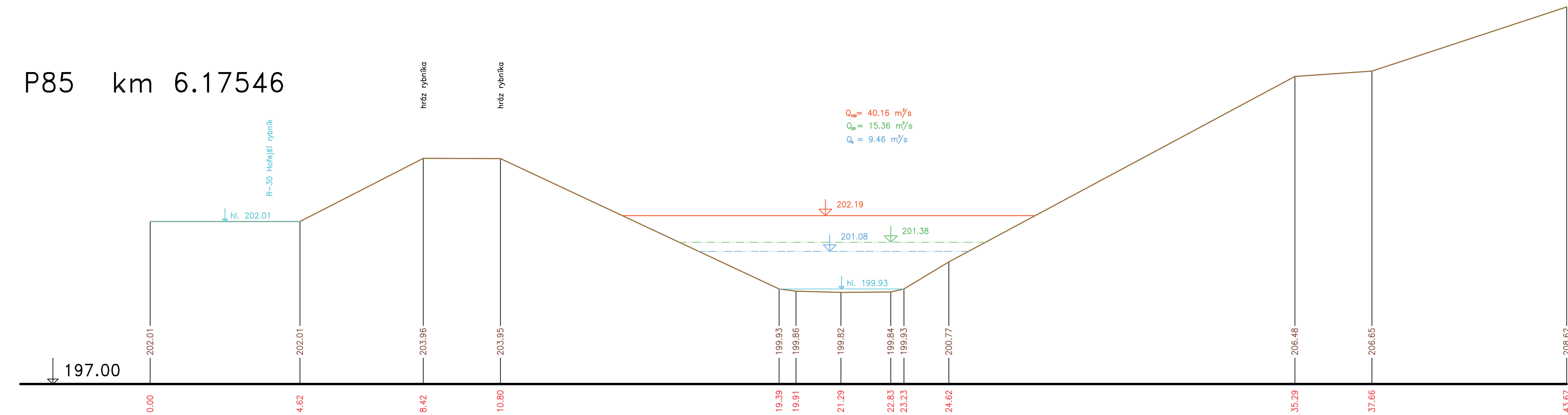
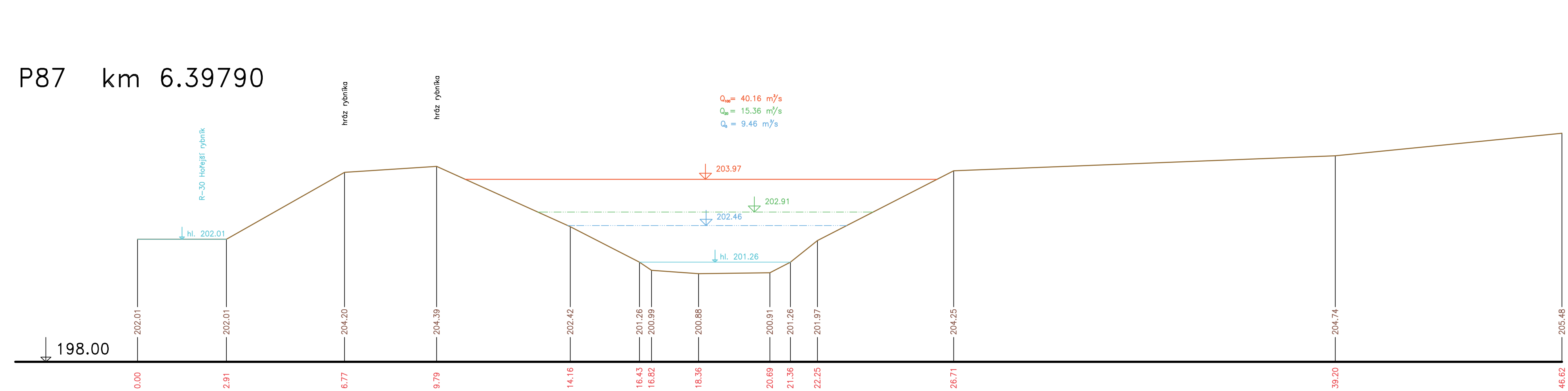


PŘÍČNÉ PROFILY
ROKYTKA
MĚŘ.: 1:100/1:100
22. ČÁST

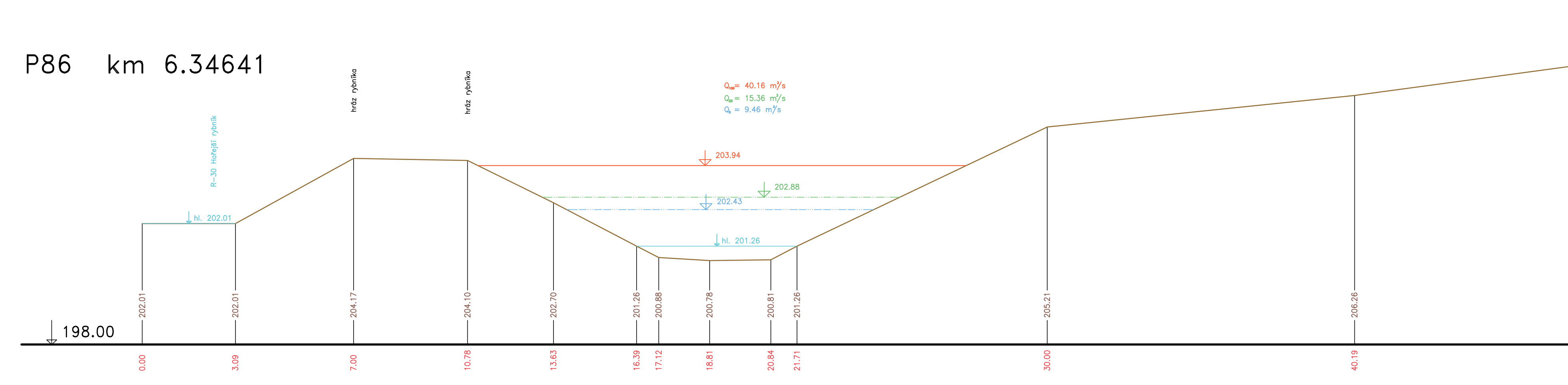
P85 km 6.17546



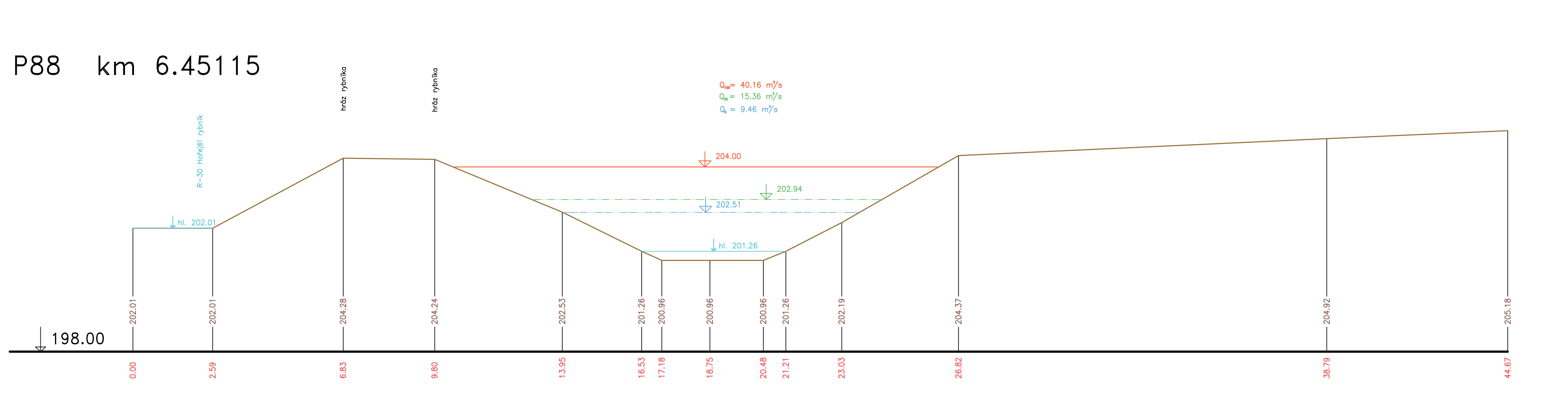
P87 km 6.39790



P86 km 6.34641



P88 km 6.45115



Výškový systém Balt p.v.

Název akce:	GENEREL TOKU ROKYTKA - II. etapa	
Název přílohy:	Příčné řezy korytem - Rokytká	Měřítko: 1 : 100/100
Číslo přílohy:	22. část P85 - P88	3.1.2.22