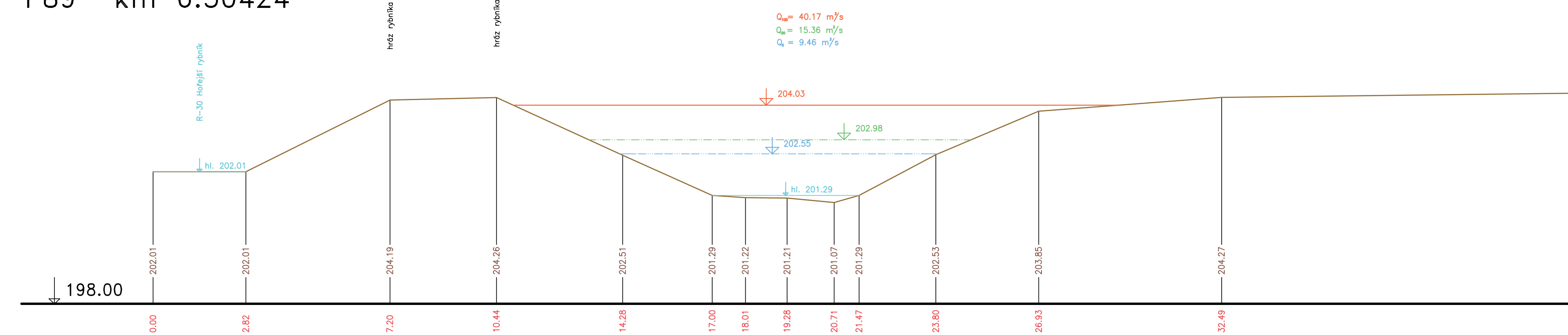
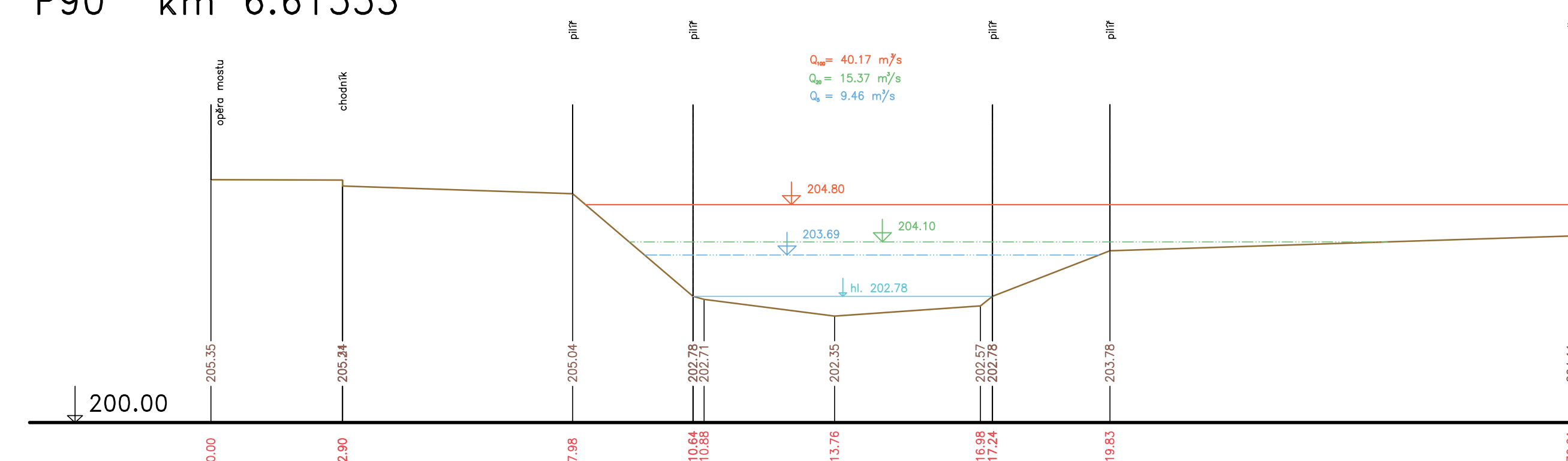


PŘÍČNÉ PROFILY
ROKYTKA
MĚŘ.: 1:100/1:100
23. ČÁST

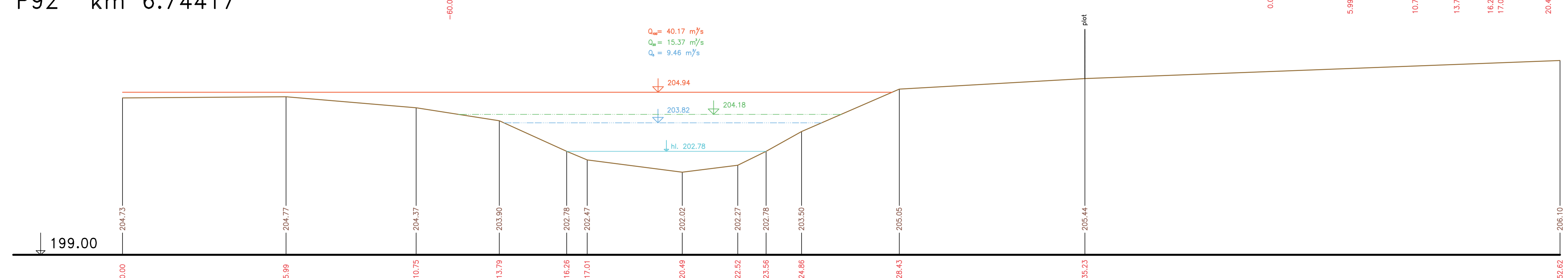
P89 km 6.50424



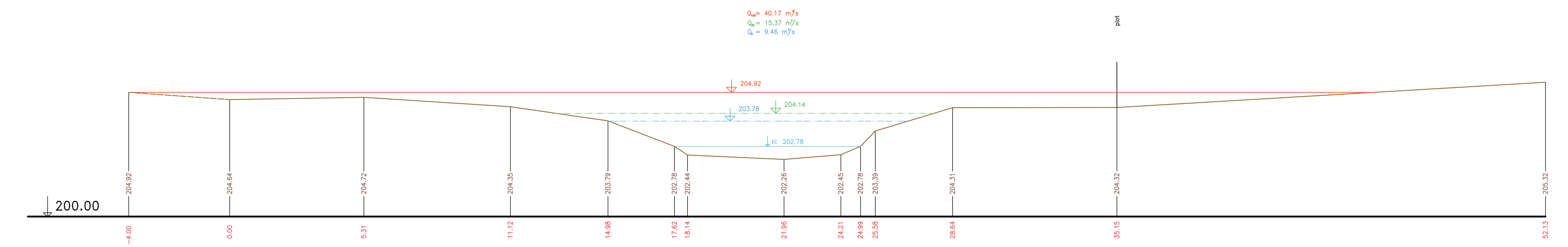
P90 km 6.61553



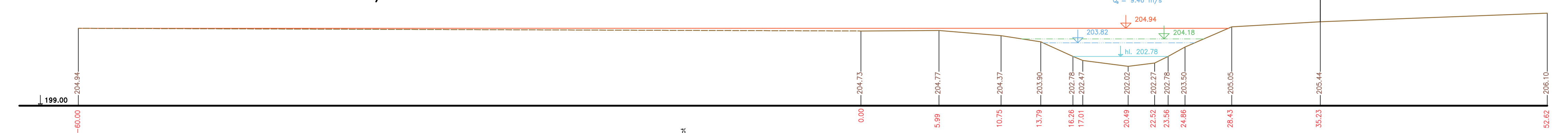
P92 km 6.74417



P91 km 6.69077




P92 km 6.74417 M 1:200/200



— Terén (zaměření)
- - - Terén (vynesení ze situace)

Výškový systém Balt p.v.

Název akce:	GENEREL TOKU ROKYTKA - II. etapa	
Název přílohy:	Příčné řezy korytem - Rokytká	Měřítko: 1 : 100/100
	23. část P89 - P92	Číslo přílohy: 3.1.2.23