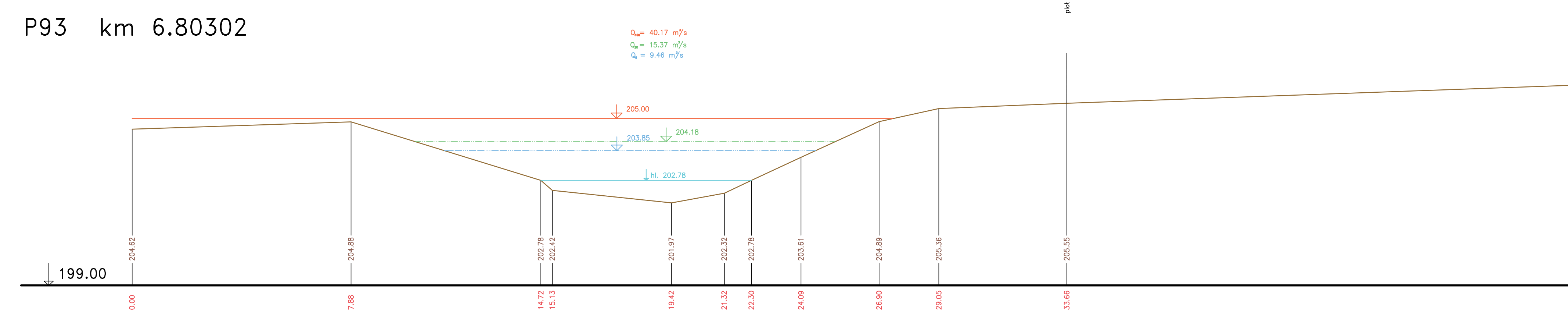
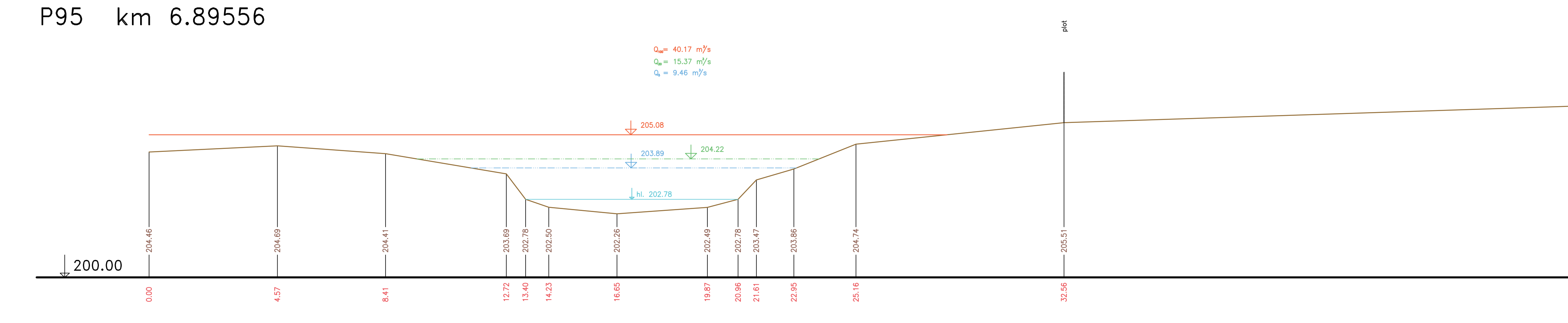


PŘÍČNÉ PROFILY
ROKYTKA
MĚŘ.: 1:100/1:100
24. ČÁST

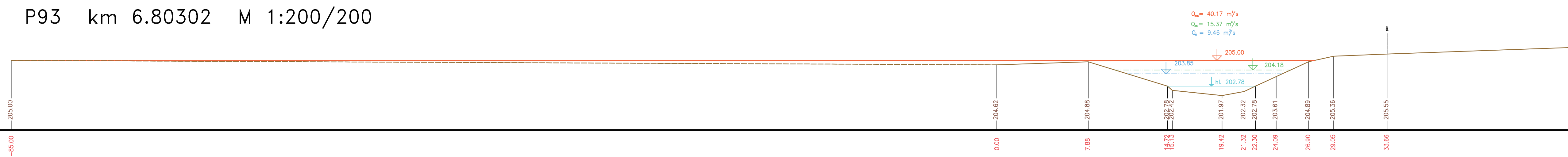
P93 km 6.80302



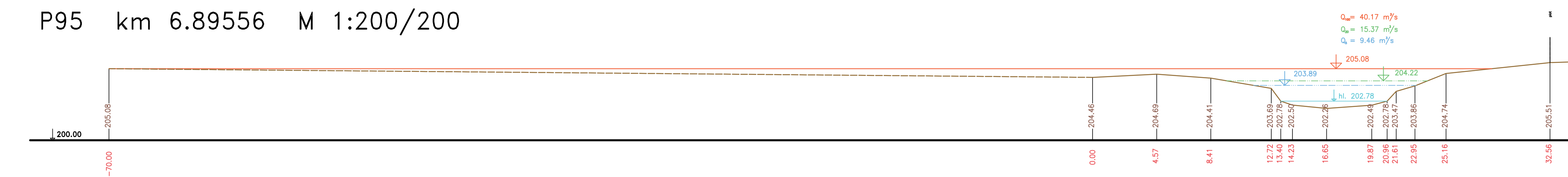
P95 km 6.89556



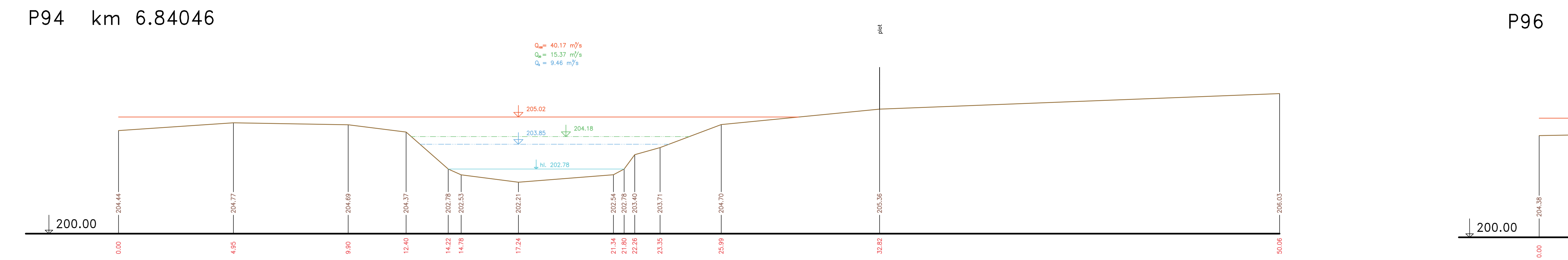
P93 km 6.80302 M 1:200/200



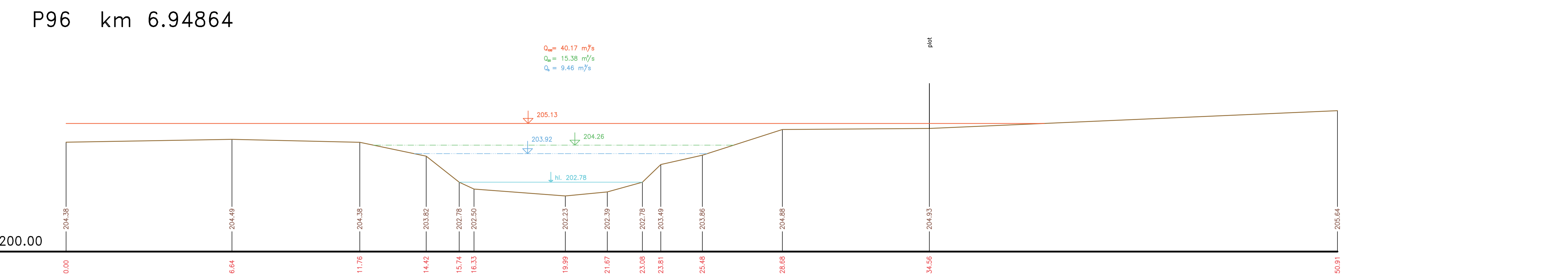
P95 km 6.89556 M 1:200/200



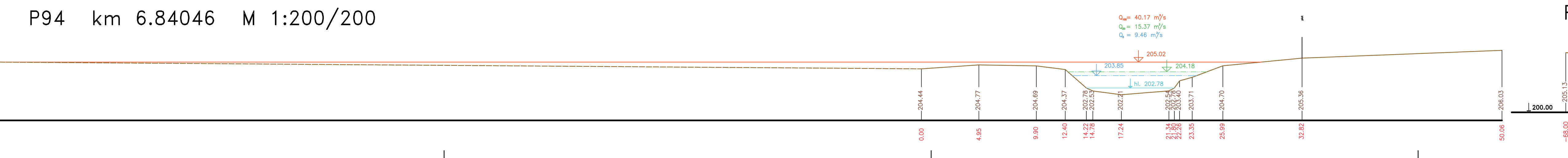
P94 km 6.84046



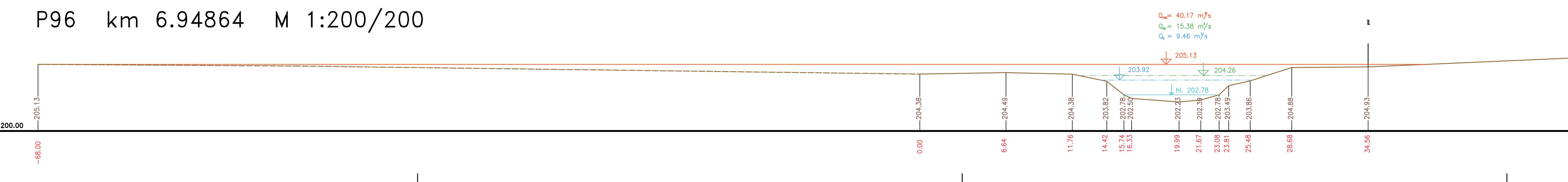
P96 km 6.94864



P94 km 6.84046 M 1:200/200



P96 km 6.94864 M 1:200/200



— Terén (zaměření)
- - - Terén (vynesení ze situace)

Výškový systém: Balt p.v.

Název: GENEREL TOKU ROKYTKA - II. etapa		
Název přílohy: Příčné řezy korytek - Rokytky	Měřítko: 1 : 100/100	
24. část P93 - P96		3.1.2.24