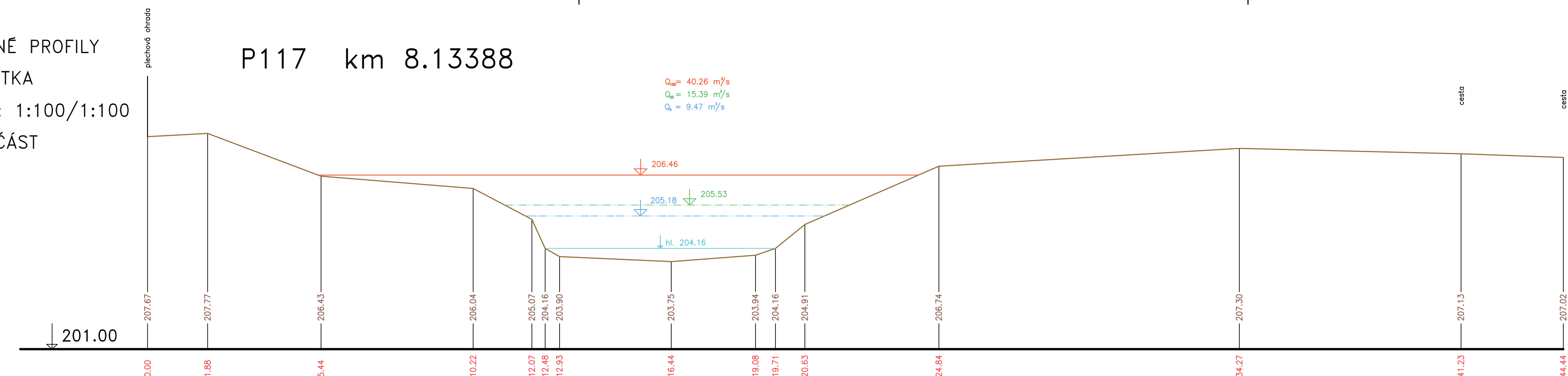
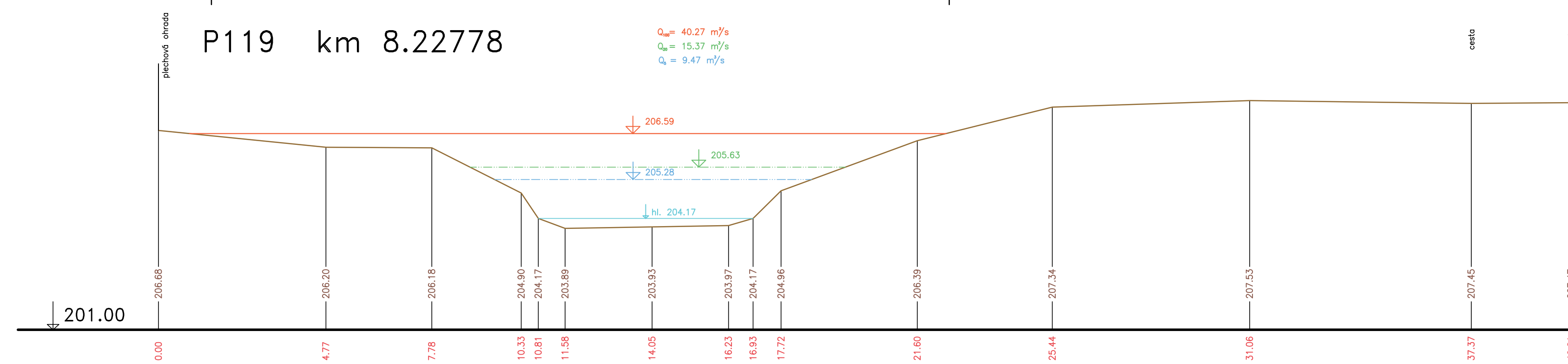


PŘÍČNÉ PROFILY  
ROKYTKA  
MĚŘ.: 1:100/1:100  
30 .ČÁST

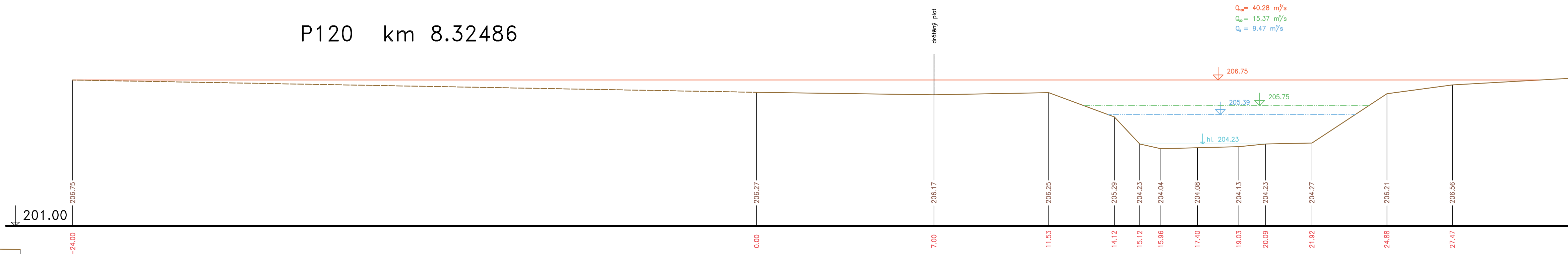
P117 km 8.13388



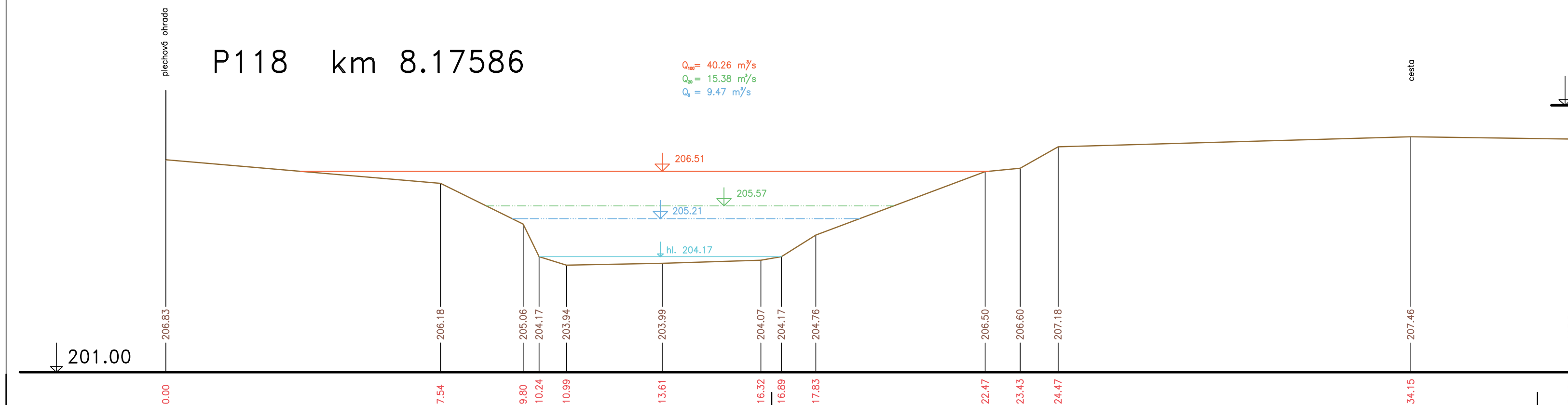
P119 km 8.22778



P120 km 8.32486



P118 km 8.17586



Terén (zaměření)  
 Terén (vynesení ze situace)

Výškový systém Balt p.v.

Název akce:	<b>GENEREL TOKU ROKYTKA - II. etapa</b>		
Název přílohy:	Příčné řezy korytem - Rokytká		Měřítko: 1 : 100/100
	30. část P117 - P120		Číslo přílohy: <b>3.1.2.30</b>