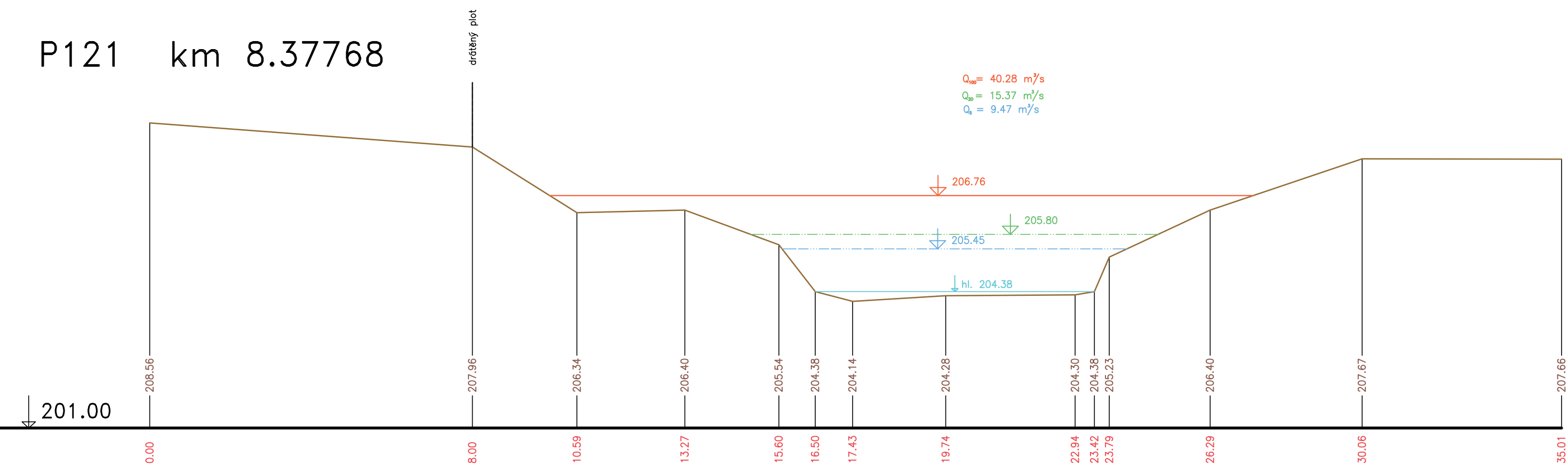
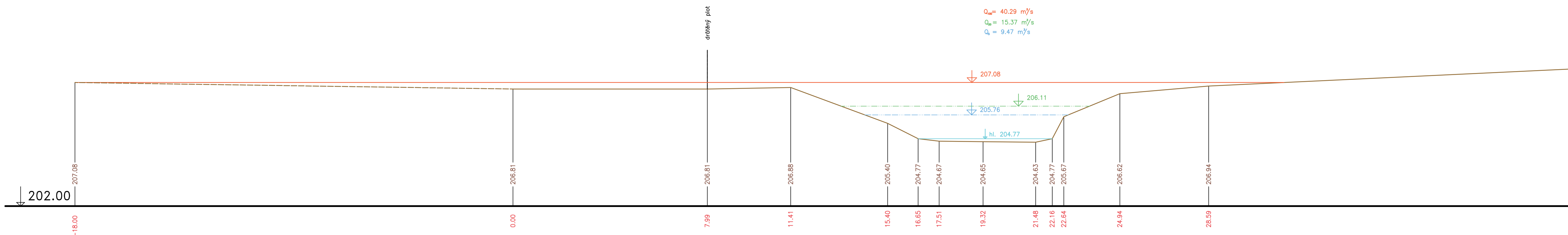


PŘÍČNÉ PROFILY
ROKYTKA
MĚŘ.: 1:100/1:100
31. ČÁST

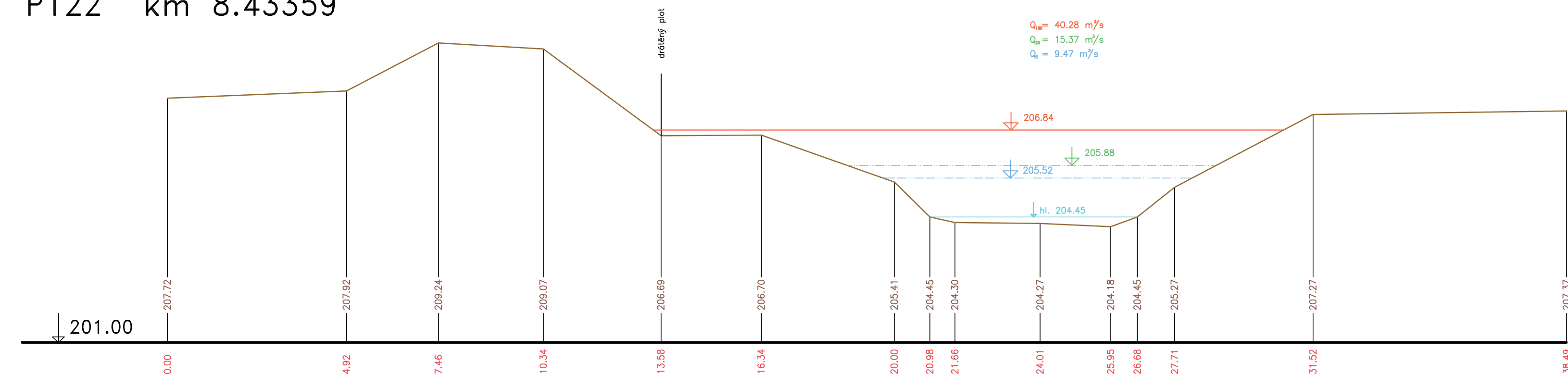
P121 km 8.37768



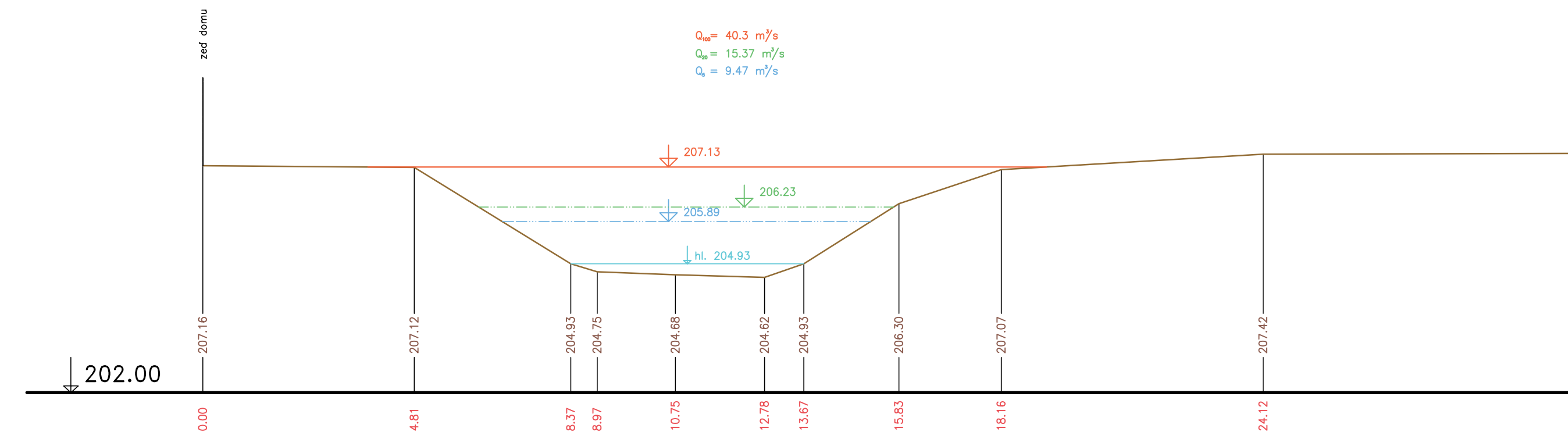
P123 km 8.56859



P122 km 8.43359



P124 km 8.62260



— Terén (zaměření)
- - - Terén (vynesení ze situace)

Výškový systém Balt p.v.

Název akce:	GENEREL TOKU ROKYTKA - II. etapa	
Název přílohy:	Příčné řezy korytem - Rokytká	Měřítko: 1 : 100/100
	31. část P121 - P124	Číslo přílohy: 3.1.2.31