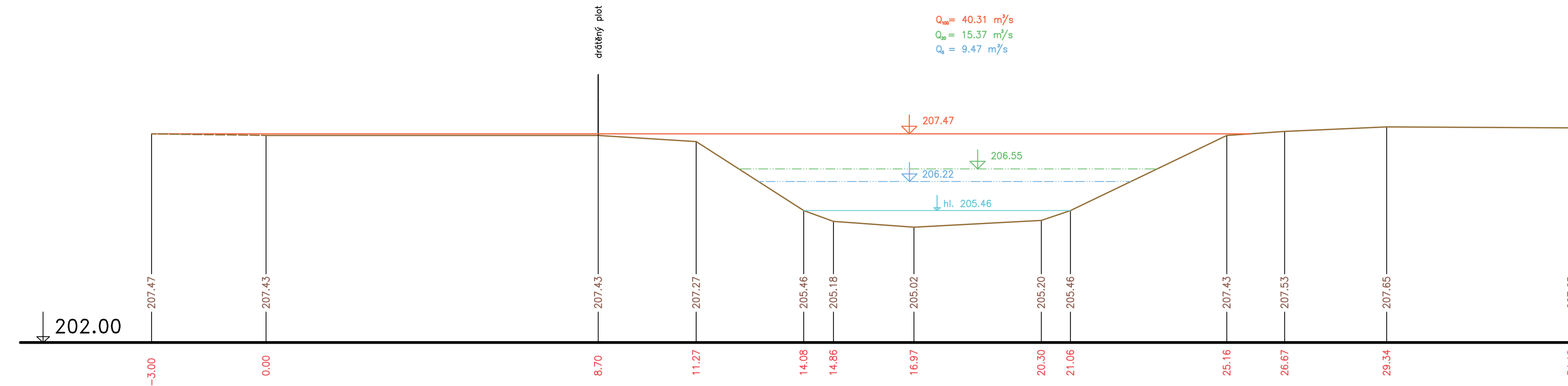
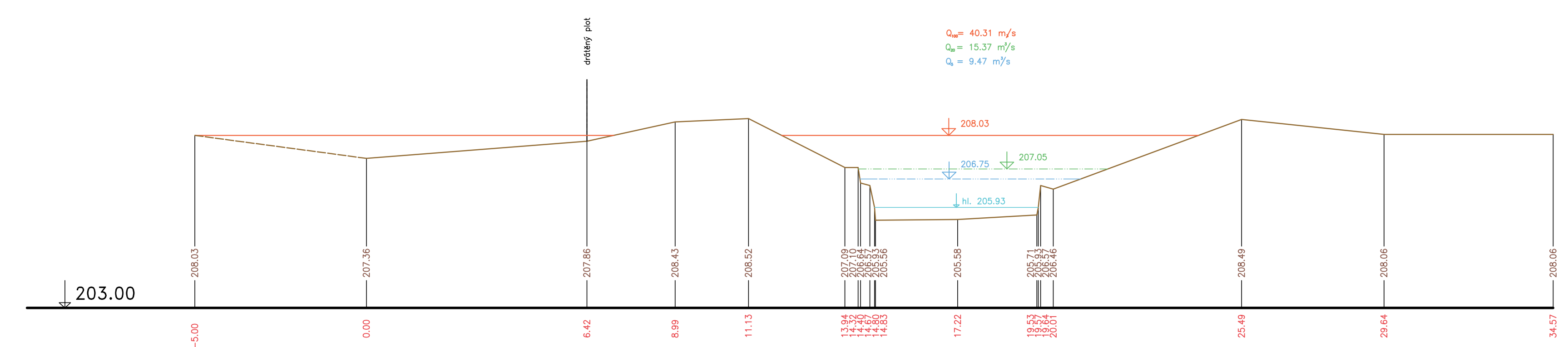


PŘÍČNÉ PROFILY  
ROKYTKA  
MĚŘ.: 1:100/1:100  
32. ČÁST

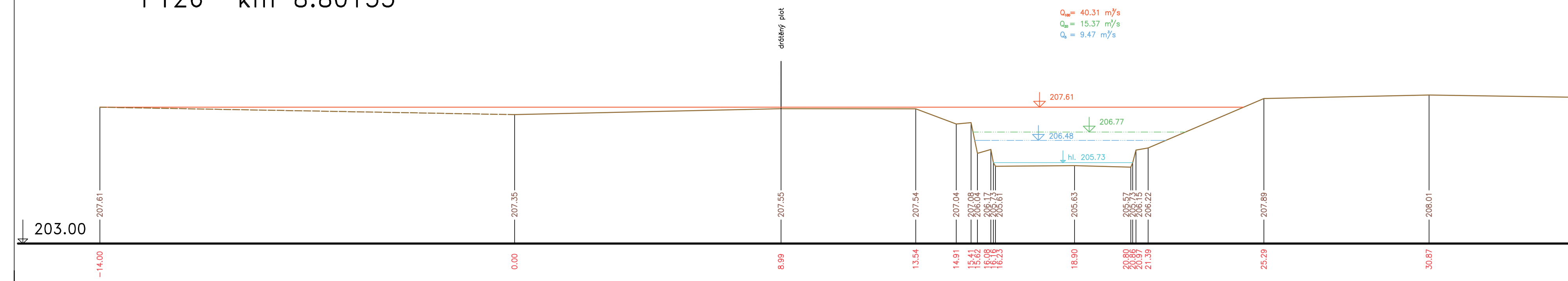
P125 km 8.74223



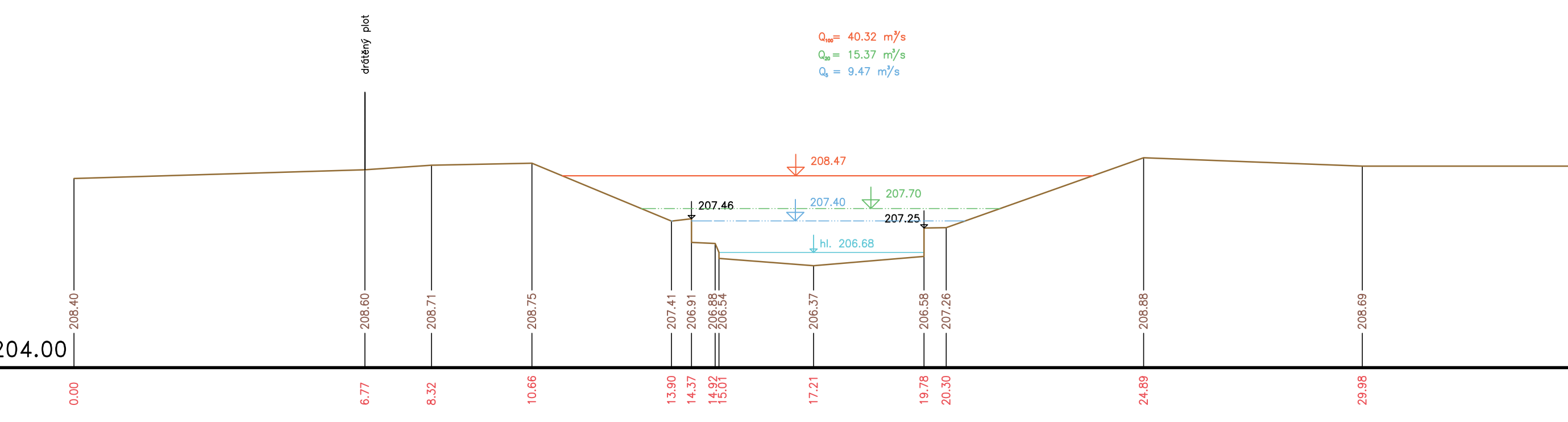
P127 km 8.85630



P126 km 8.80155



P128 km 9.98145



— Terén (zaměření)  
 - - - Terén (vynesení ze situace)

Výškový systém Balt p.v.

Název akce:	<b>GENEREL TOKU ROKYTKA - II. etapa</b>	
Název přílohy:	Příčné řezy korytem - Rokytká	Měřítko: 1 : 100/100
	32. část P125 - P128	Číslo přílohy: <b>3.1.2.32</b>