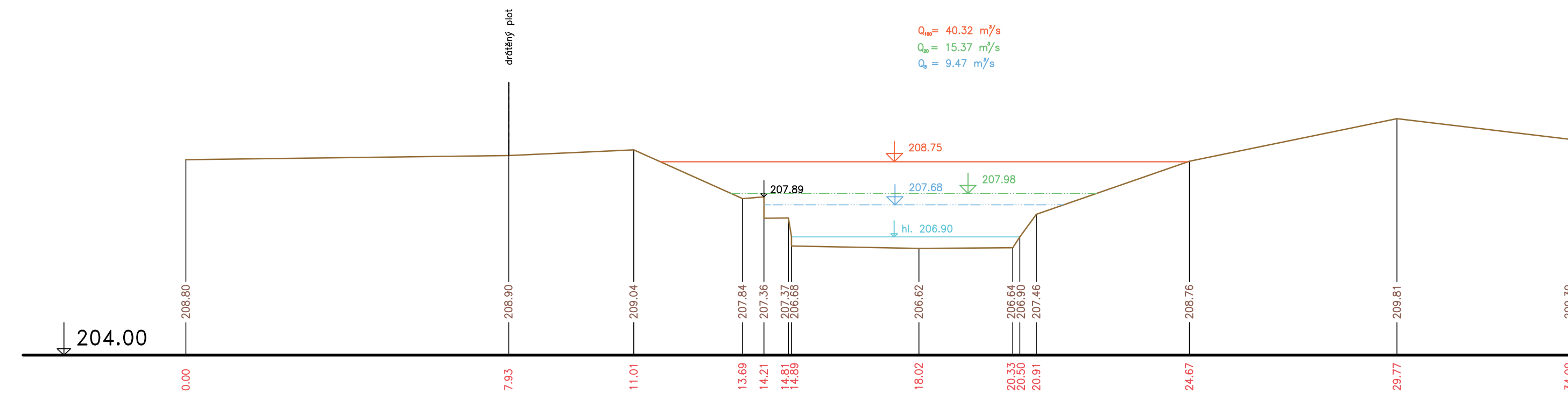
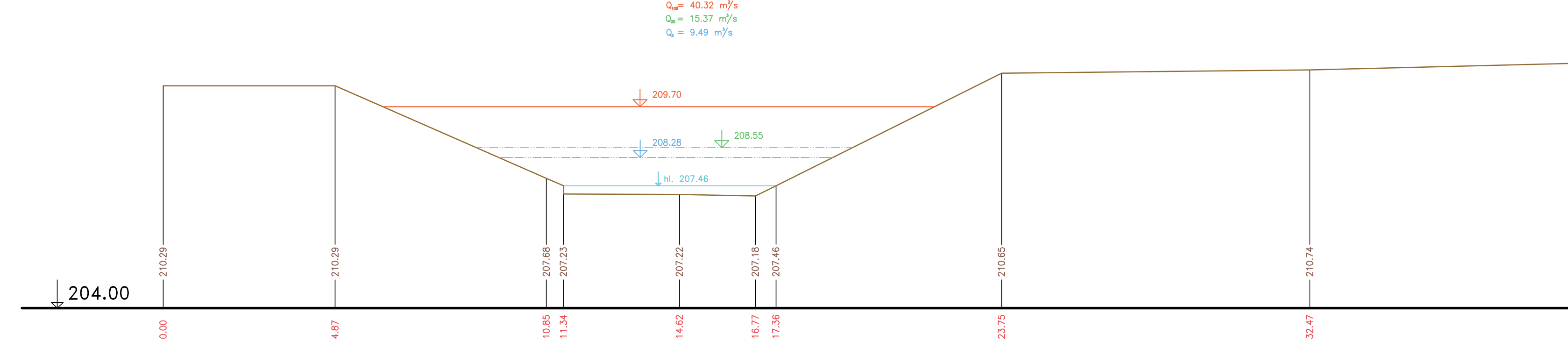


PŘÍČNÉ PROFILY
ROKYTKA
MĚŘ.: 1:100/1:100
33. ČÁST

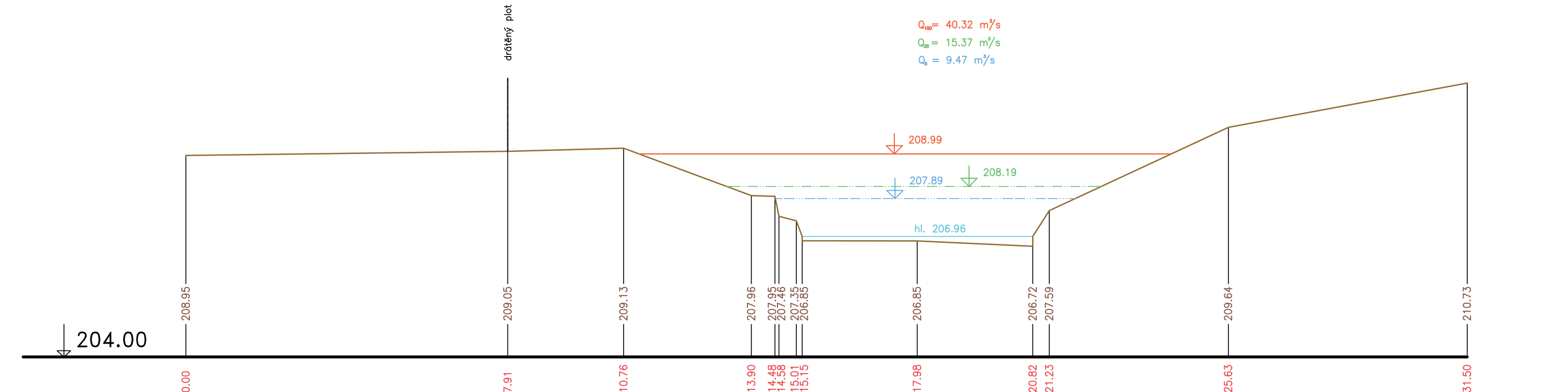
P129 km 9.03414



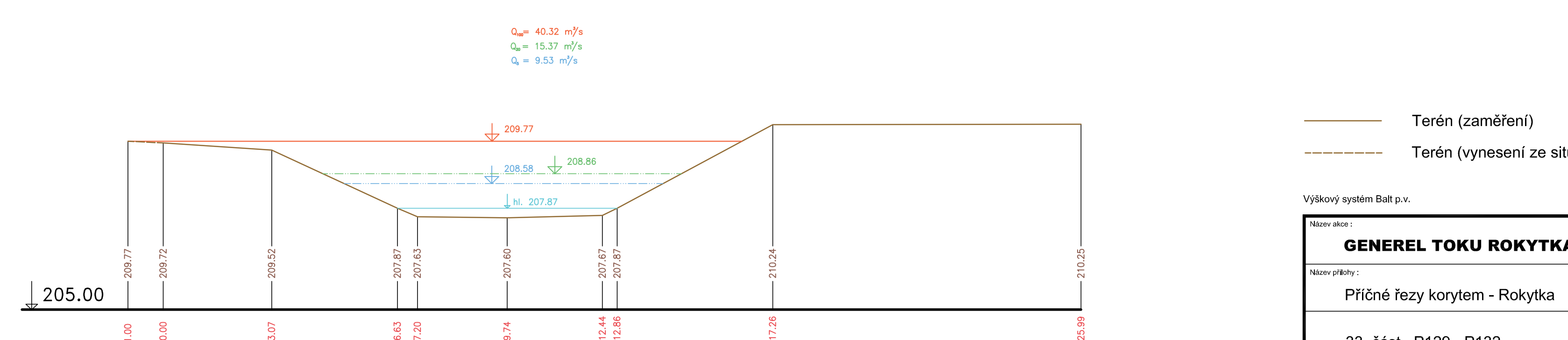
P131 km 9.19299



P130 km 9.09293



P132 km 9.30037



— Terén (zaměření)
- - - Terén (vynesení ze situace)

Výškový systém Balt p.v.

Název akce:	GENEREL TOKU ROKYTKA - II. etapa	
Název přílohy:	Příčné řezy korytem - Rokytká	Měřítko: 1 : 100/100
	33. část P129 - P132	Číslo přílohy: 3.1.2.33