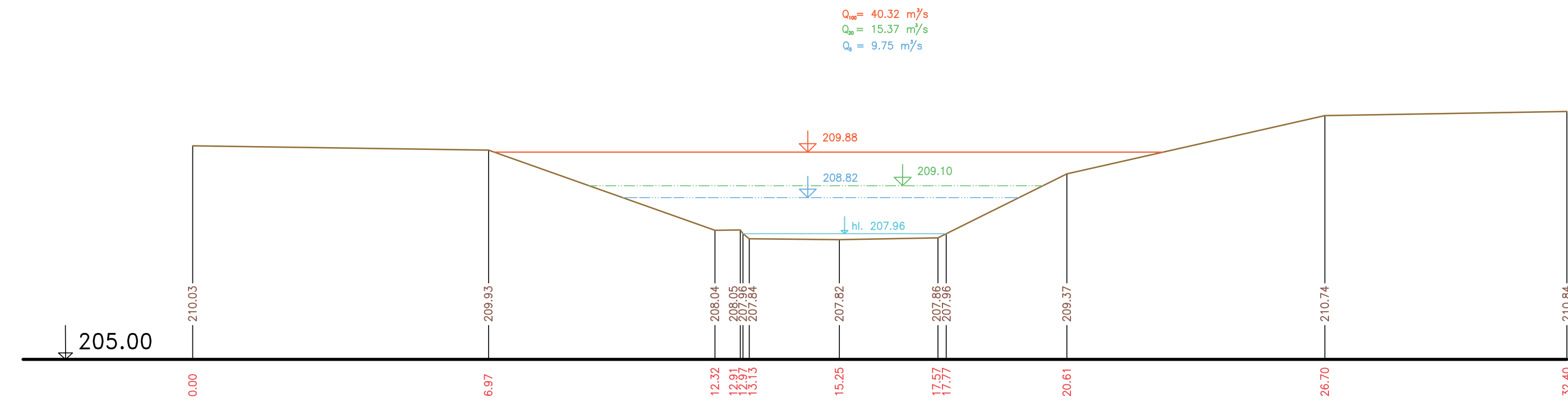
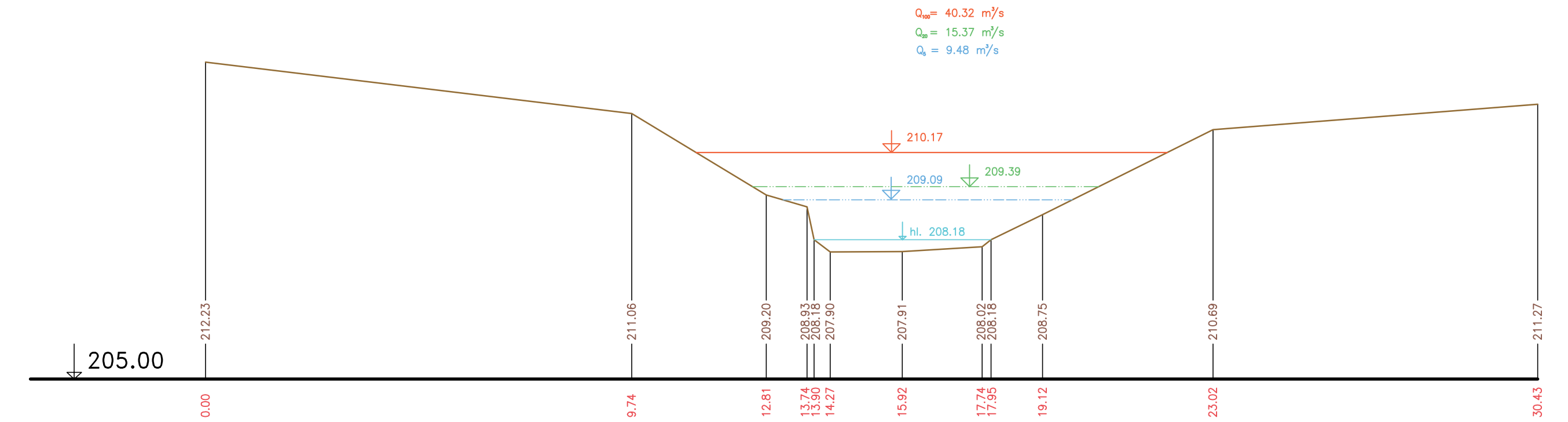


PŘÍČNÉ PROFILY  
 ROKYTKA  
 MĚŘ.: 1:100/1:100  
 34. ČÁST

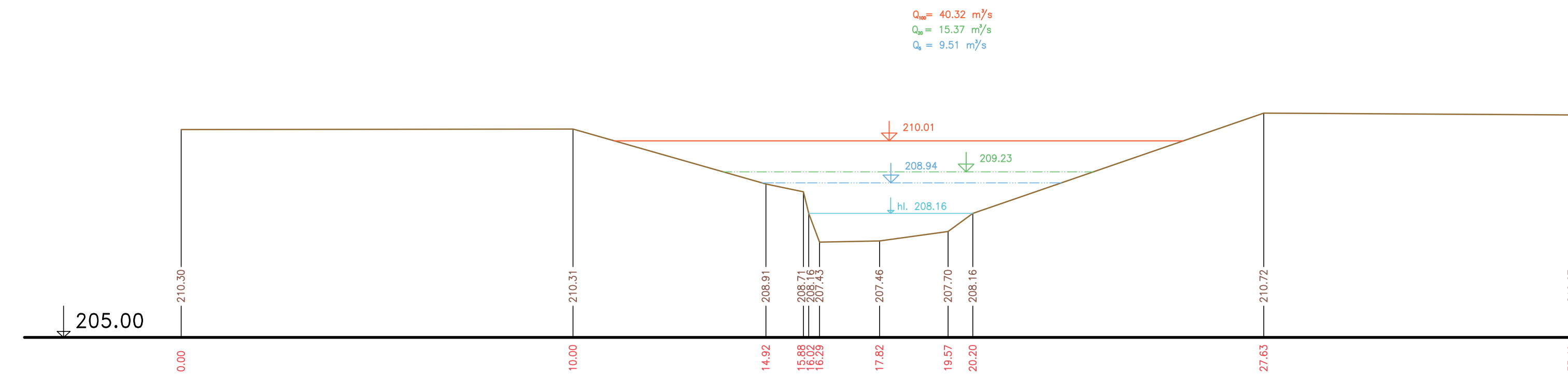
P133 km 9.36968



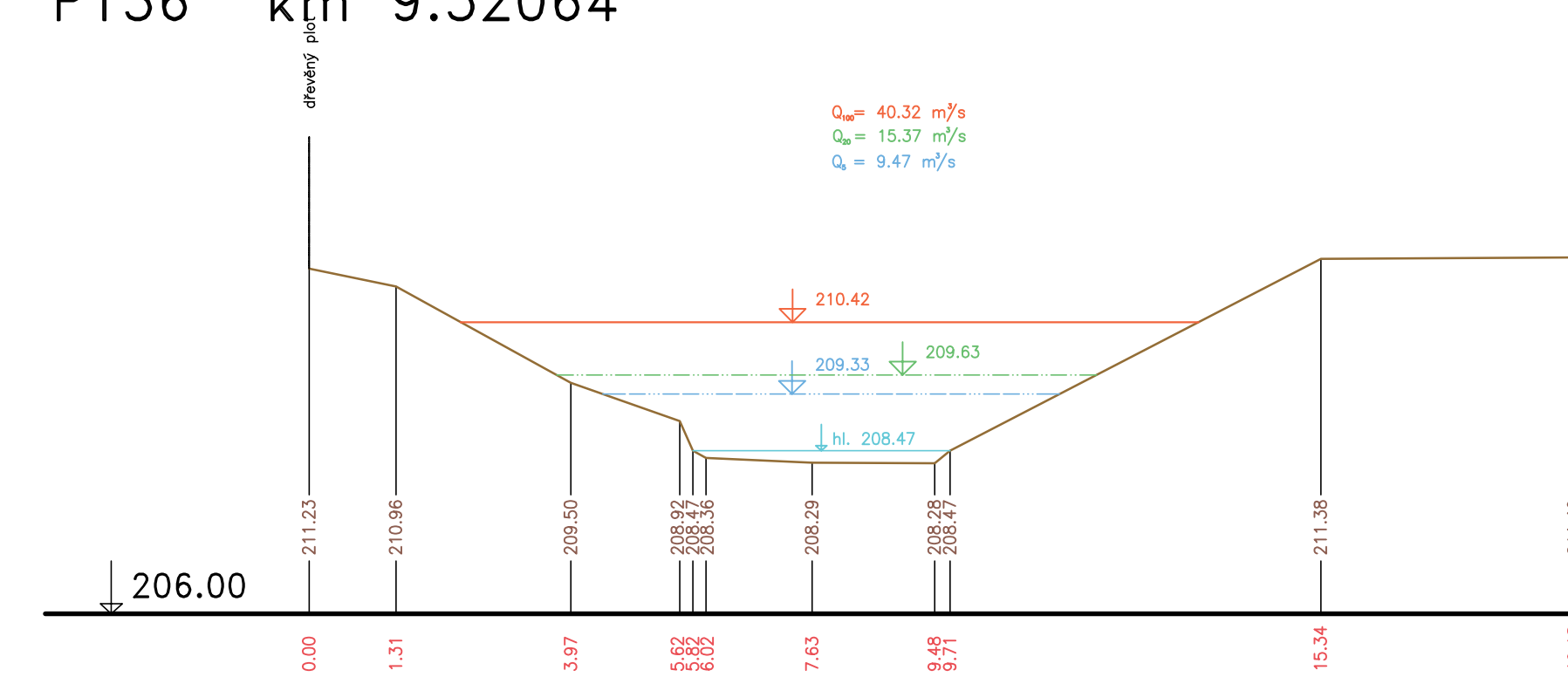
P135 km 9.47168




P134 km 9.41702



P136 km 9.52064



Výškový systém Balt p.v.

Název akce:	<b>GENEREL TOKU ROKYTKA - II. etapa</b>	
Název přílohy:	Příčné řezy korytem - Rokytká	Měřítko: 1 : 100/100
	34. část P133 - P136	Číslo přílohy: <b>3.1.2.34</b>