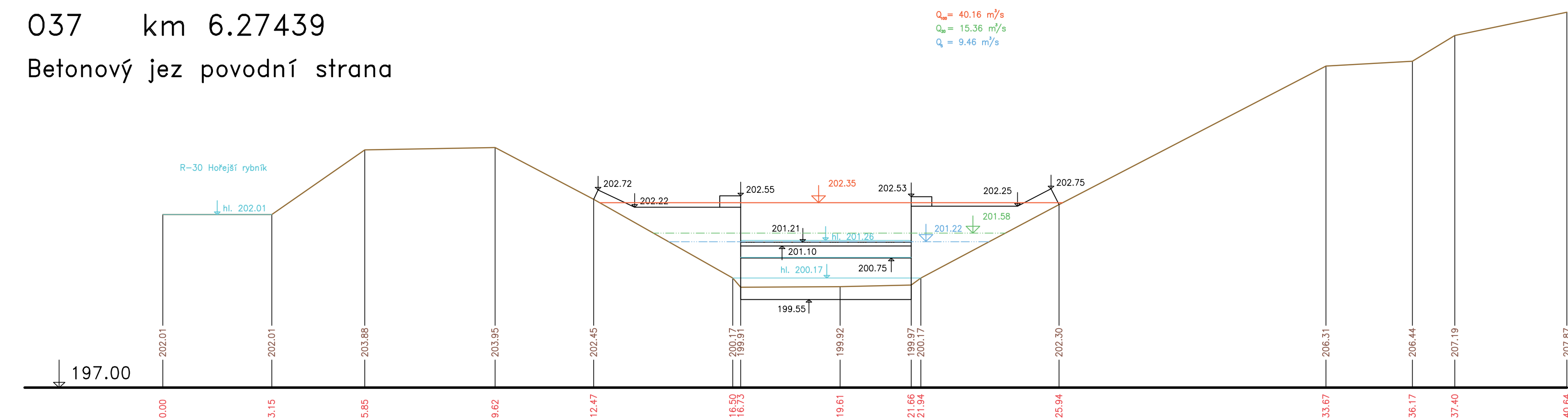
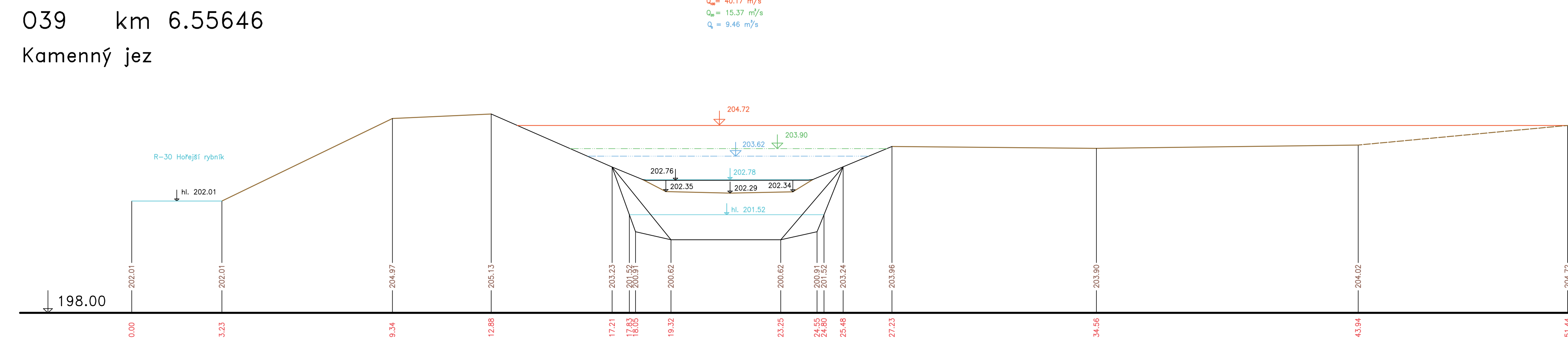


ŘEZY V OBJEKTECH
ROKYTKA
MĚŘ.: 1:100/1:100
10. ČÁST

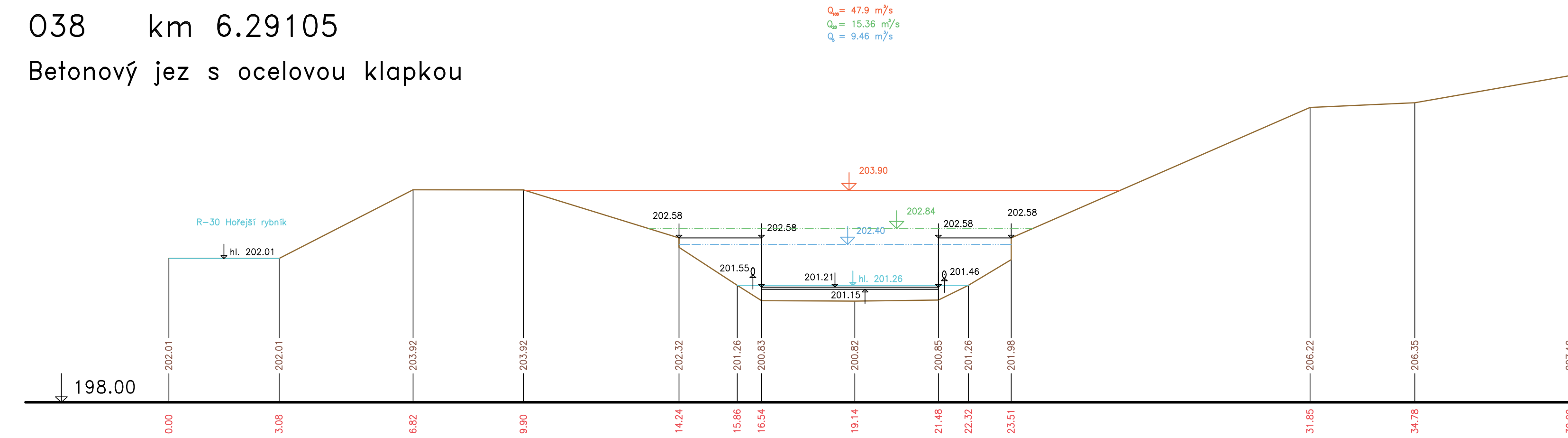
037 km 6.27439
Betonový jez povodňá strana



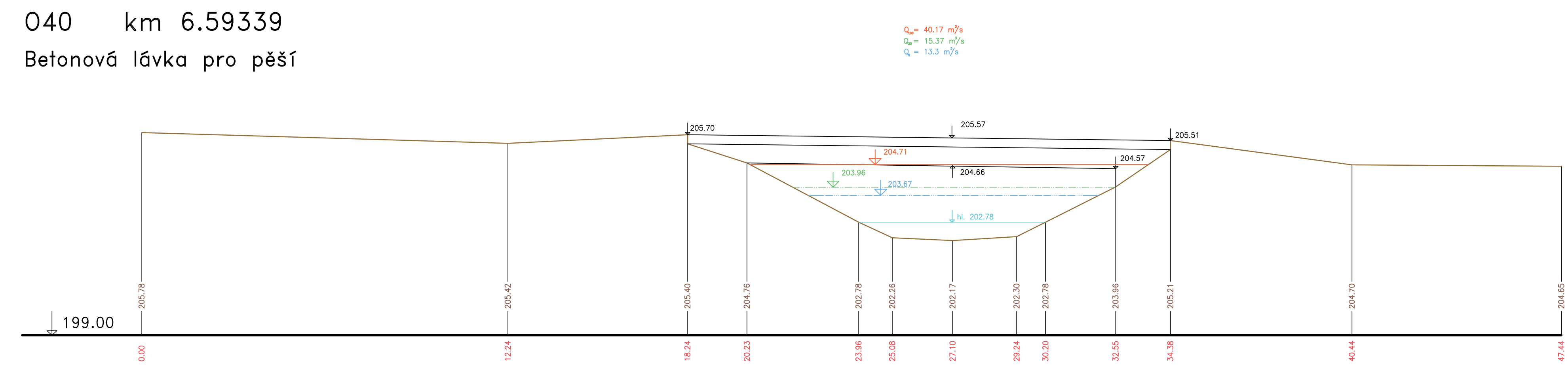
039 km 6.55646
Kamenný jez



038 km 6.29105
Betonový jez s ocelovou klapkou



040 km 6.59339
Betonová lávka pro pěší



Výškový systém Balt p.v.

Název akce :	GENEREL TOKU ROKYTKA - II. etapa	Měřítko :	1 : 100/100
Název příčky :	Příčné řezy v objektech - Rokytka	Číslo příčky :	3.1.4.10
10. část 037 - 040			