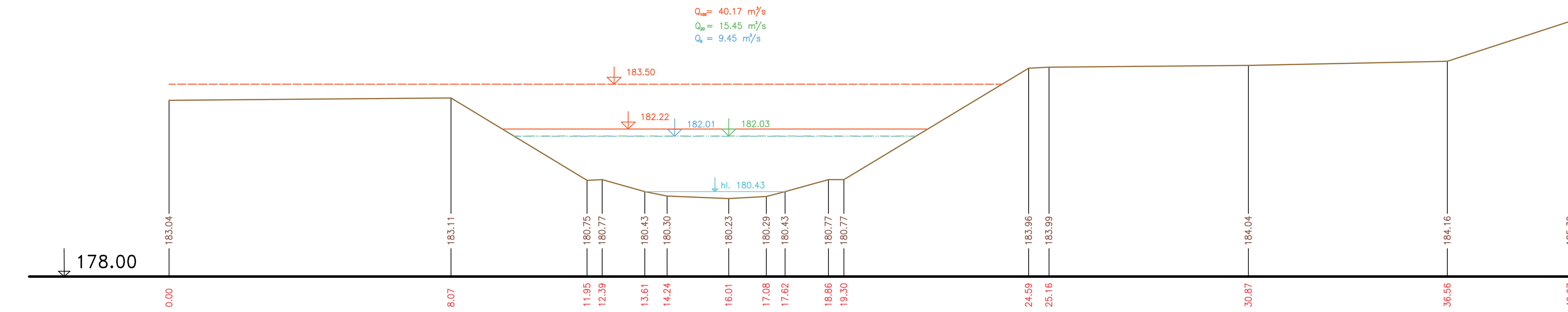
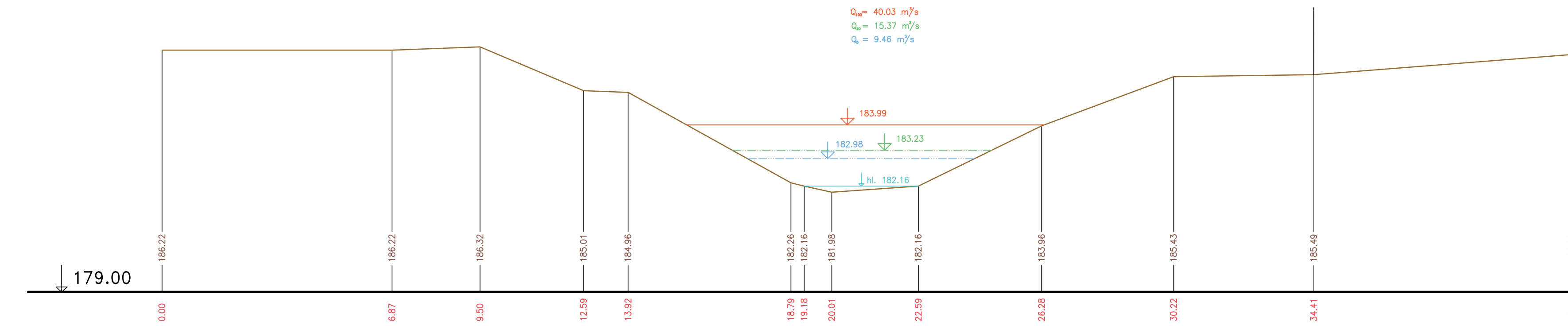


PŘÍČNÉ PROFILY
ROKYTKA
MĚŘ.: 1:100/1:100
1. ČÁST

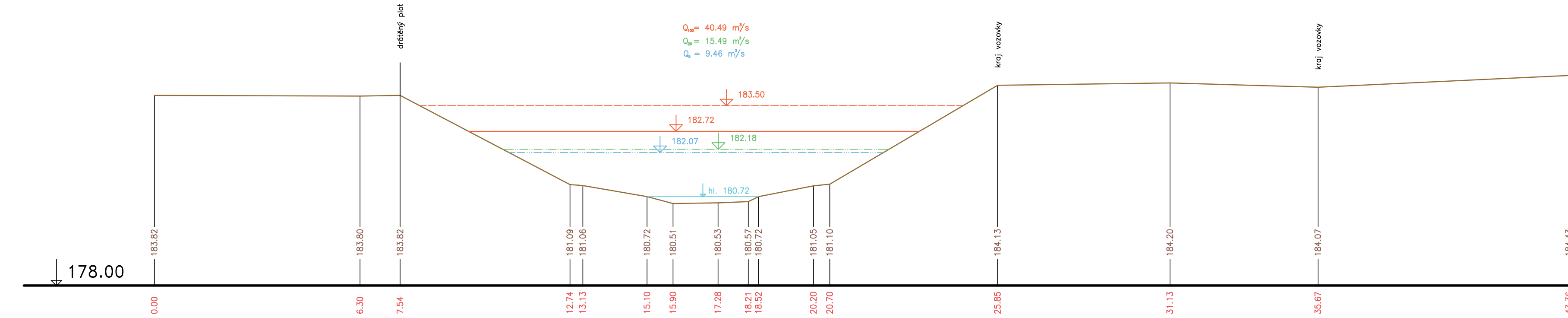
P1 km 0.07836



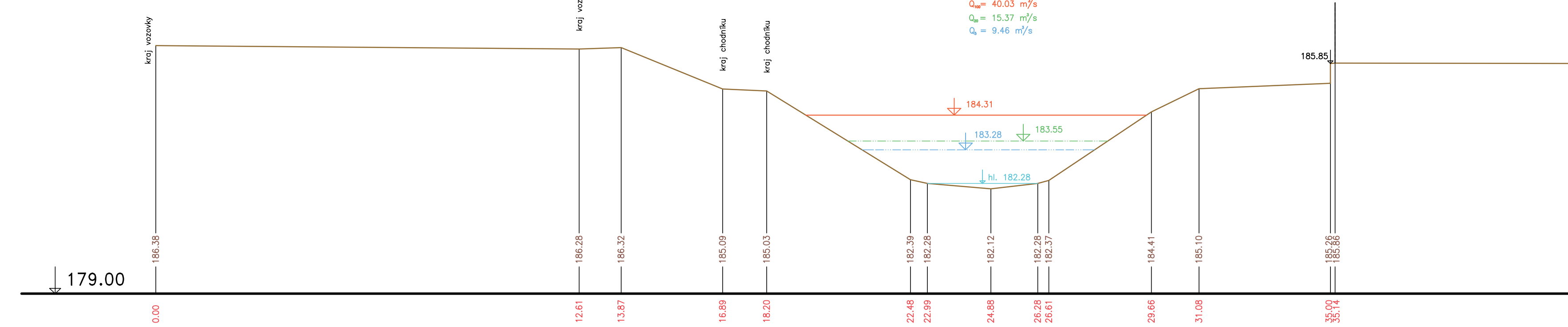
P3 km 0.50973



P2 km 0.20613



P4 km 0.56135



----- Hladina při max. využití retenčního prostoru
přistavního bazénu

Výškový systém Balt p.v.

Název akce: GENEREL TOKU ROKYTKA - II. etapa	
Název přílohy: Příčné řezy korytek - Rokytká	MAKRO: 1 : 100/100
1. část P1 - P4	Číslo přílohy: 3.1.2.1