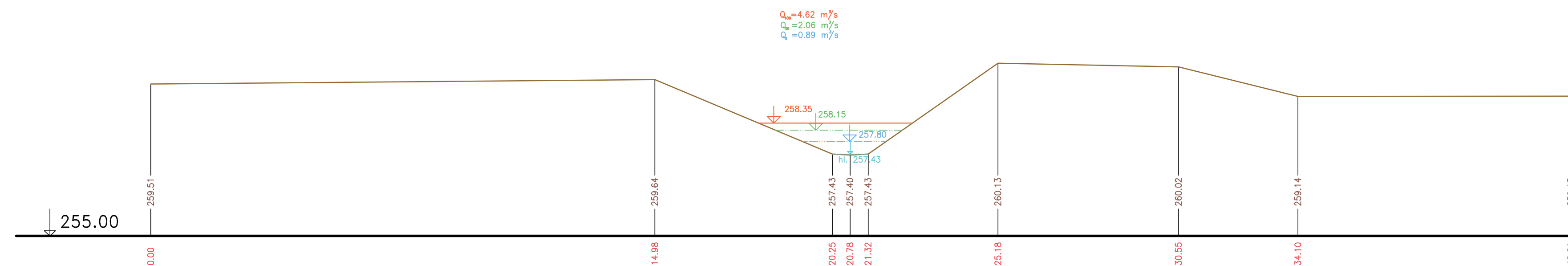
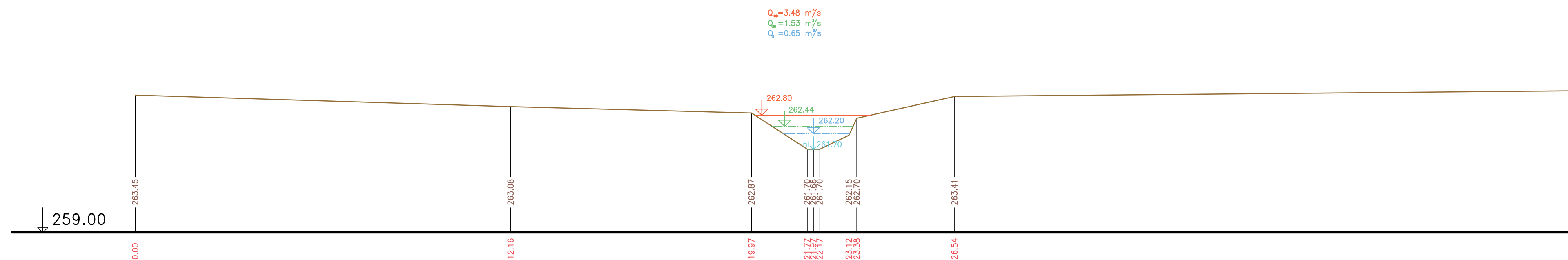


PŘÍČNÉ PROFILY
 BĚCHOVICKÝ POTOK
 MĚŘ.: 1:100/1:100
 17. ČÁST

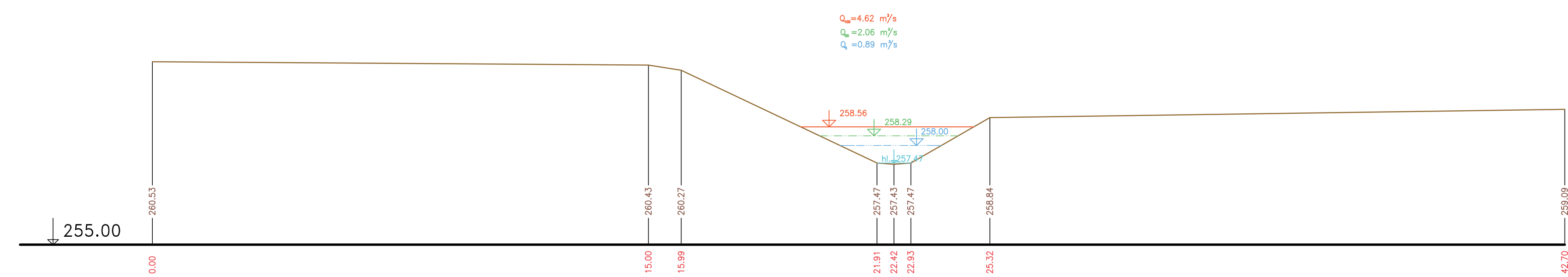
P67 km 3.83796



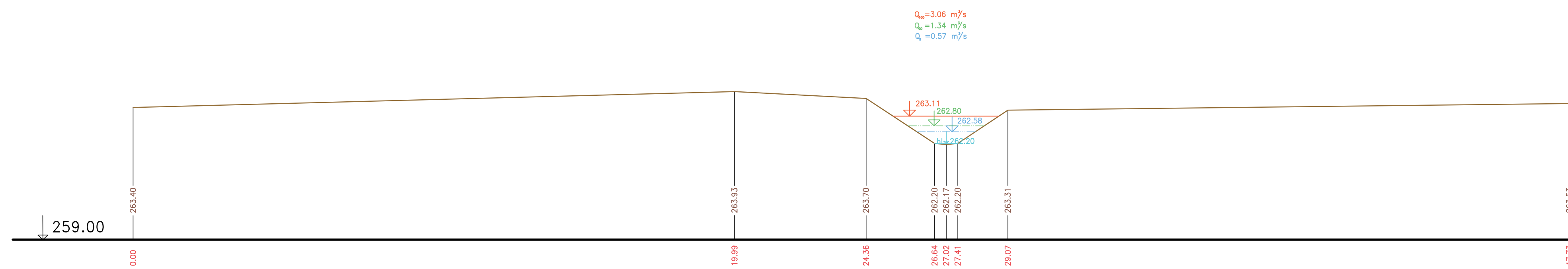
P69 km 4.23105




P68 km 3.88336



P70 km 4.27566



Výzkový systém Balt p.v.

Název akce:	GENEREL TOKU ROKYTKA - II. etapa	
Název přílohy:	Příčné řezy korytem - Běchovický potok	Mřížka: 1 : 100/100
	17. část P67 - P70	Číslo přílohy: 3.7.2.17