
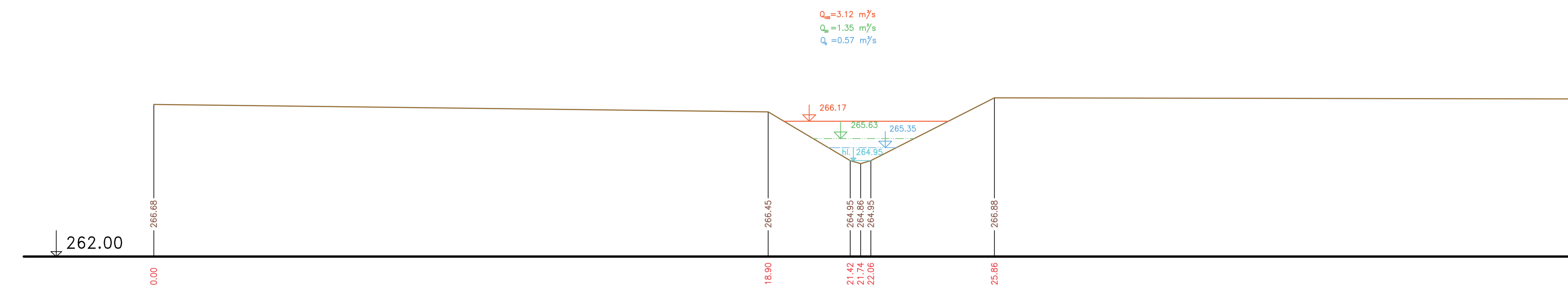


PŘÍČNÉ PROFILY  
BĚCHOVICKÝ POTOK  
MĚŘ.: 1:100/1:100  
19. ČÁST

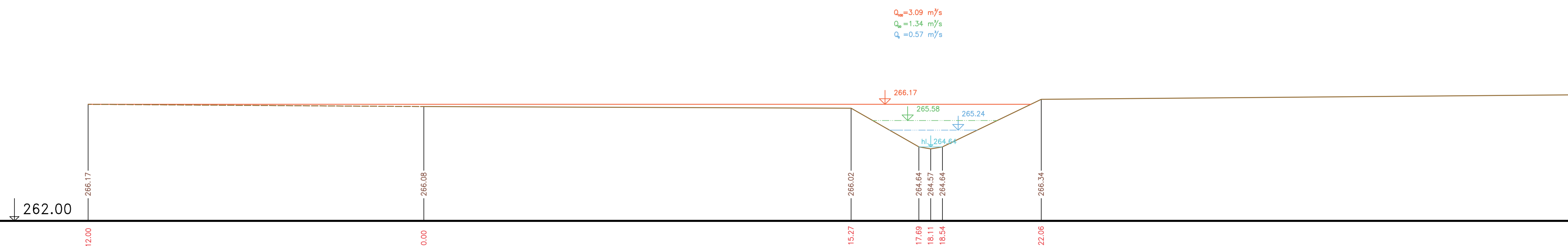
P75 km 4.47491



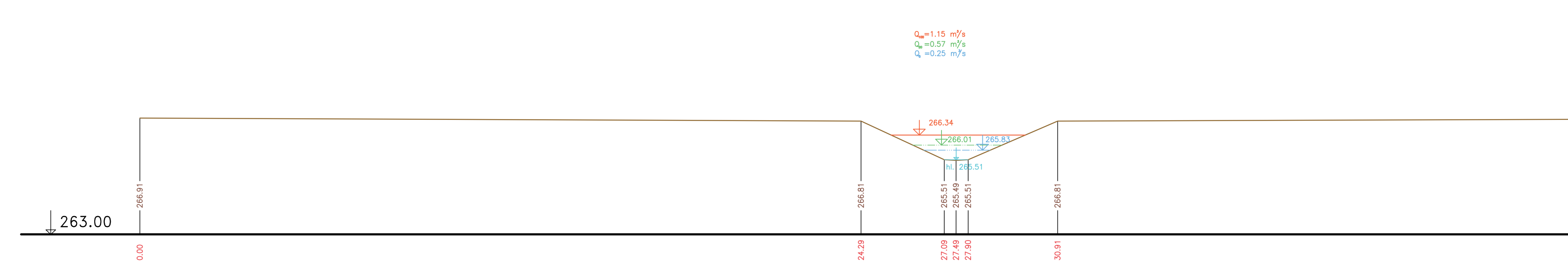
P77 km 4.56697



P76 km 4.52169



P78 km 4.61696



— Terén (zaměření)  
- - - Terén (vynesení ze situace)

Výškový systém Balt p.v.

Název akce :	<b>GENEREL TOKU ROKYTKA - II. etapa</b>	
Název přílohy :	Příčné řezy korytem - Běchovický potok	Mřížko : 1 : 100/100
	19. část P75 - P78	Číslo přílohy : <b>3.7.2.19</b>