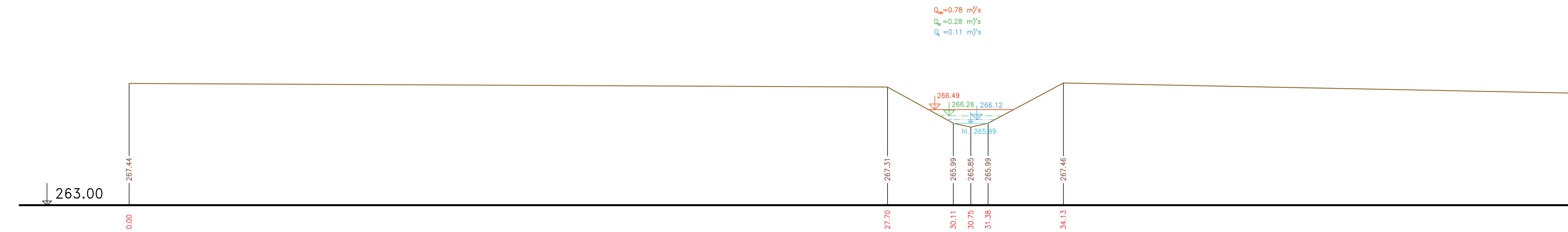
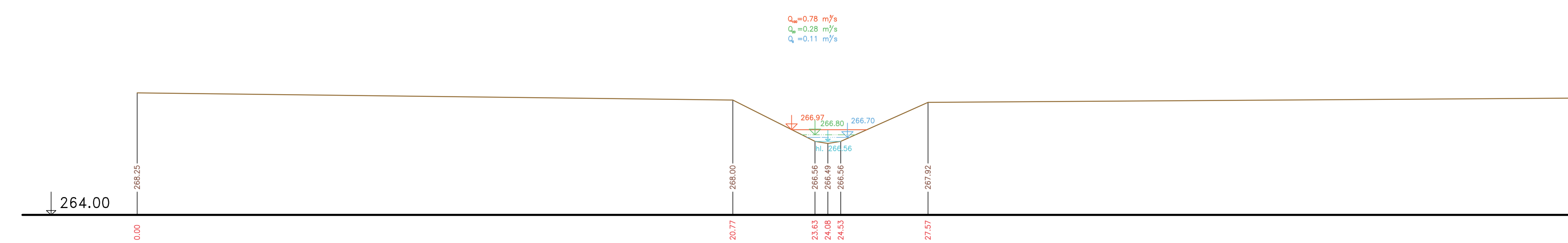


PŘÍČNÉ PROFILY
BĚCHOVICKÝ POTOK
MĚŘ.: 1:100/1:100
20. ČÁST


P79 km 4.66343



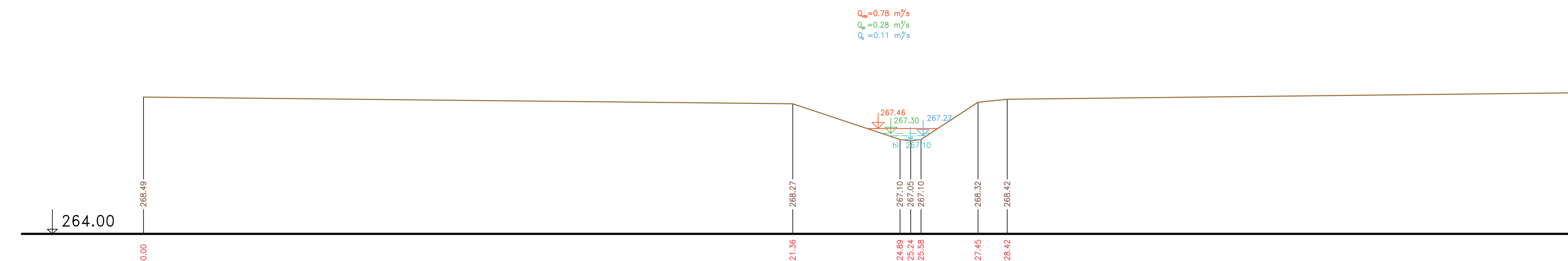
P81 km 4.75089




P80 km 4.70742



P82 km 4.79645



Výškový systém Balt p.v.

Název akce:	GENEREL TOKU ROKYTKA - II. etapa	
Název přílohy:	Příčné řezy korytem - Běchovický potok	Mřítko: 1 : 100/100
	20. část P79 - P82	Číslo přílohy: 3.7.2.20