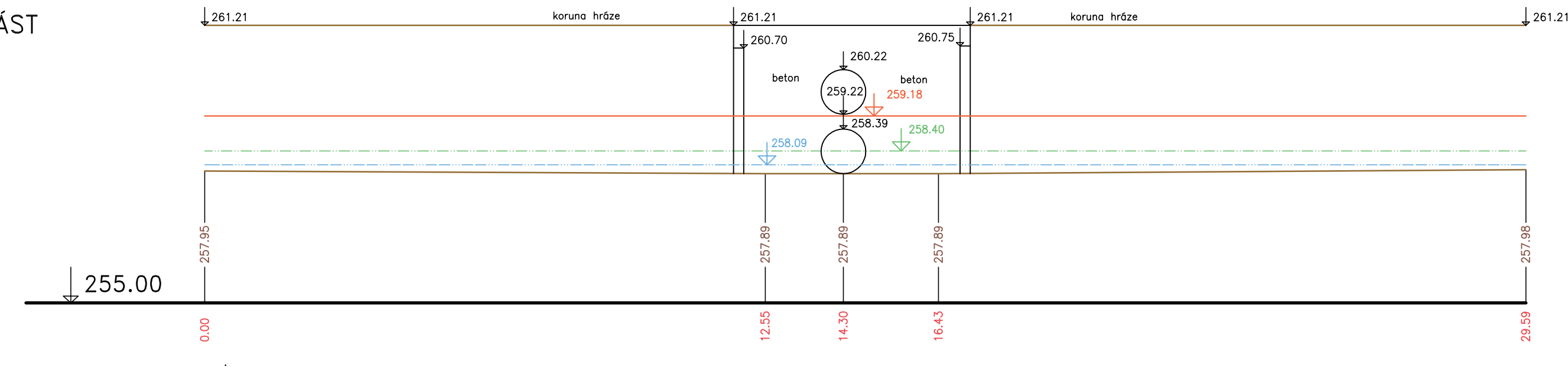
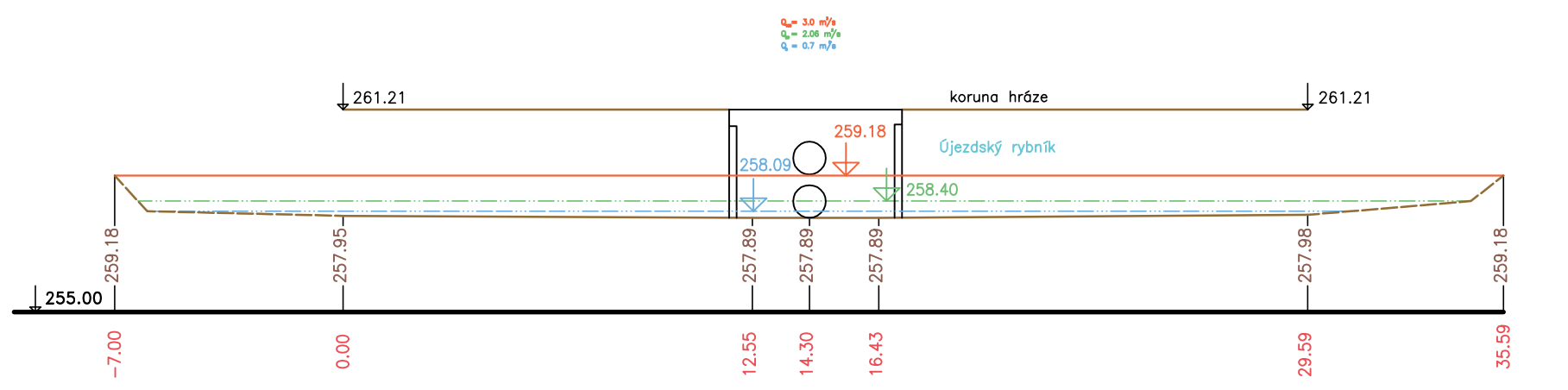


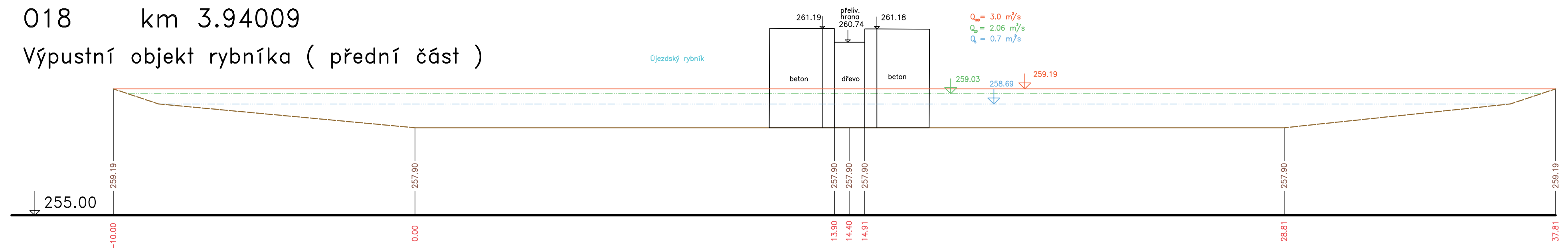
ŘEZY V OBJEKTECH 017 km 3.93489
 BĚCHOVICKÝ POTOK Výpustní objekt rybníka (zadní část)
 MĚŘ.: 1:100/1:100
 5. ČÁST



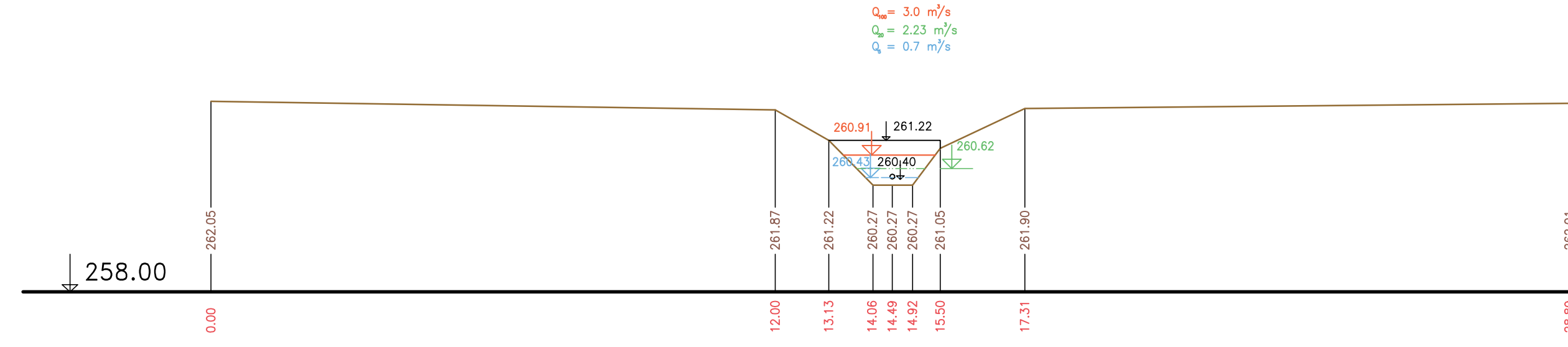
017 km 3.93489
 M 1:200/200



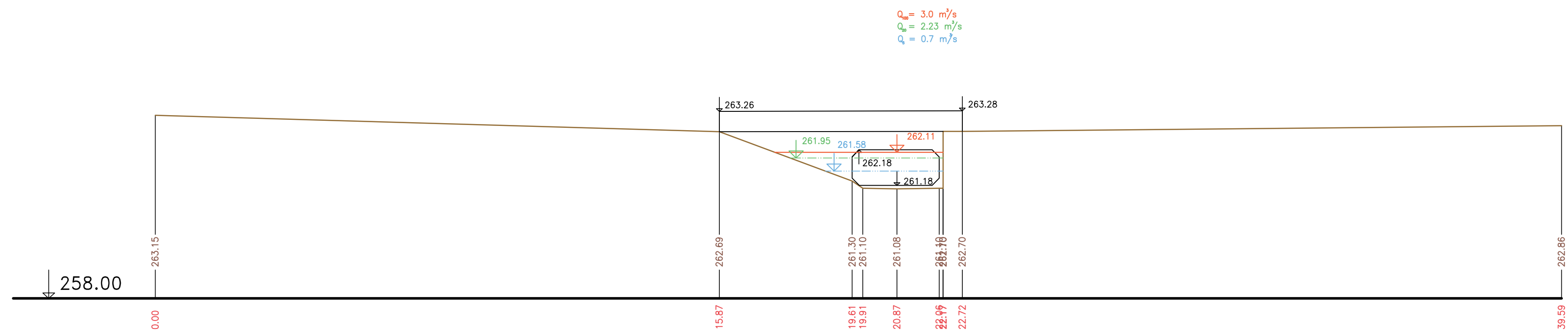
018 km 3.94009
 Výpustní objekt rybníka (přední část)



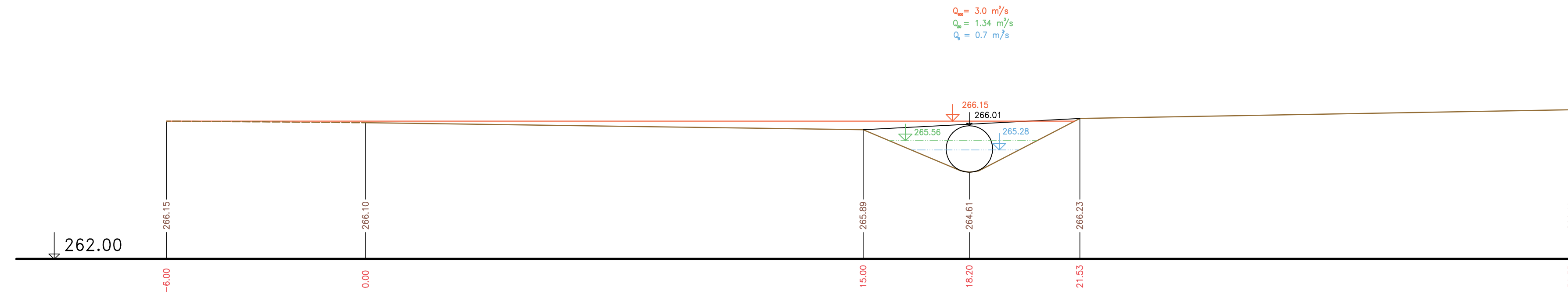
019 km 4.11107
 Betonové hradítko



020 km 4.14639
 Most silniční betonový



021 km 4.50585
 Propustek cestní DN 1400



— Terén (zaměření)
 - - - Terén (vynesení ze situace)

Výškový systém Ball p.v.

Název akce : GENEREL TOKU ROKYTKA - II. etapa	
Název přílohy : Příčné řezy v objektech - Běchovický potok	MÁTKO : 1 : 100/100
Číslo přílohy : 5. část 017 - 021	3.7.4.5