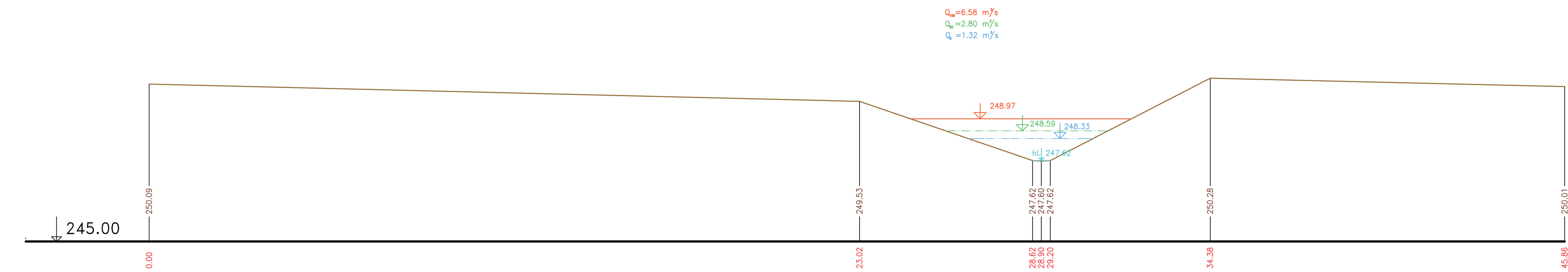
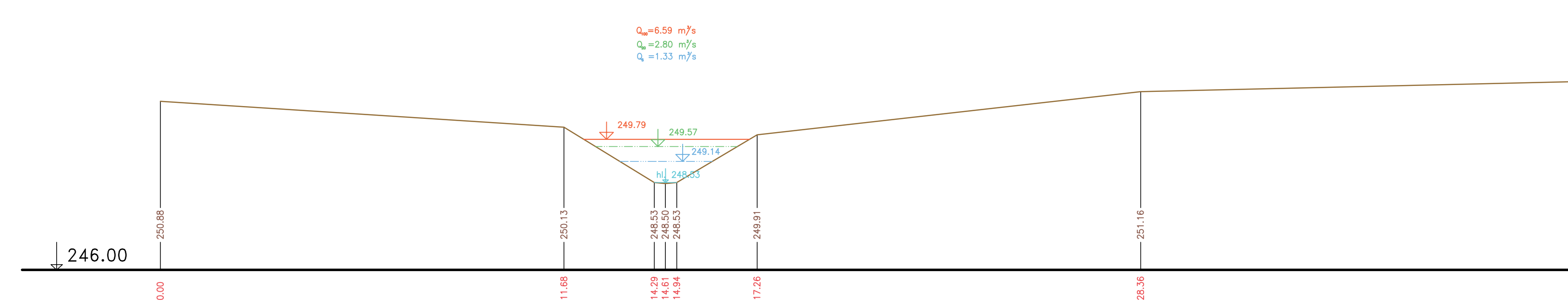


PŘÍČNÉ PROFILY
BĚCHOVICKÝ POTOK
MĚŘ.: 1:100/1:100
13. ČÁST

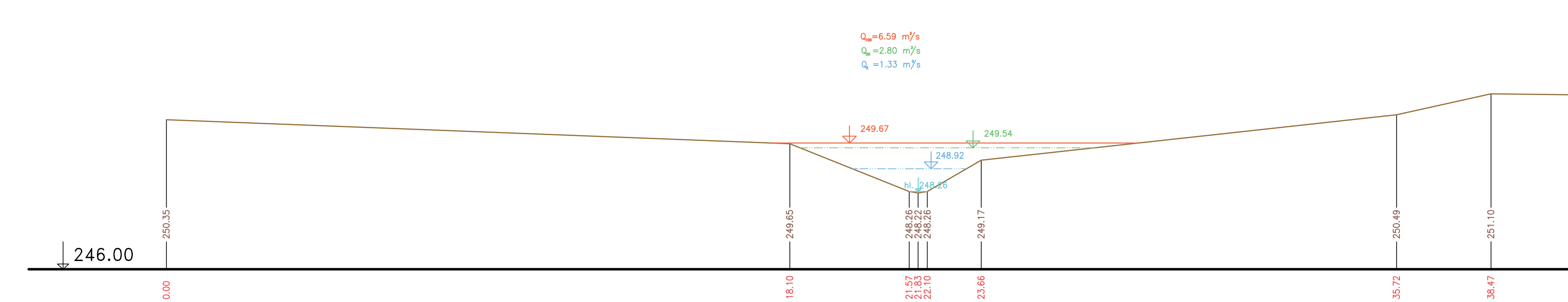
P51 km 2.94658



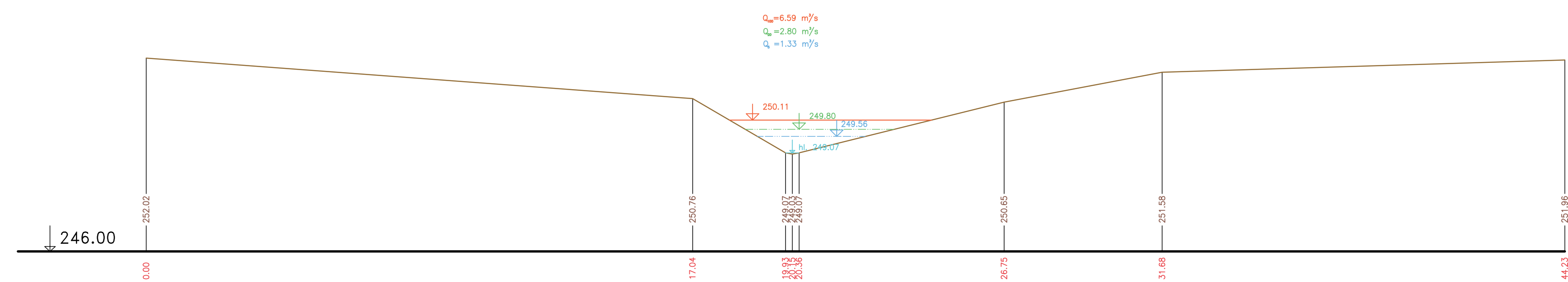
P53 km 3.09237




P52 km 3.04514



P54 km 3.13636



Výškový systém Balt p.v.

Název akce:	GENEREL TOKU ROKYTKA - II. etapa	
Název přílohy:	Příčné řezy korytem - Běchovický potok	Měřítko: 1 : 100/100
13. část P51 - P54		Číslo přílohy: 3.7.2.13