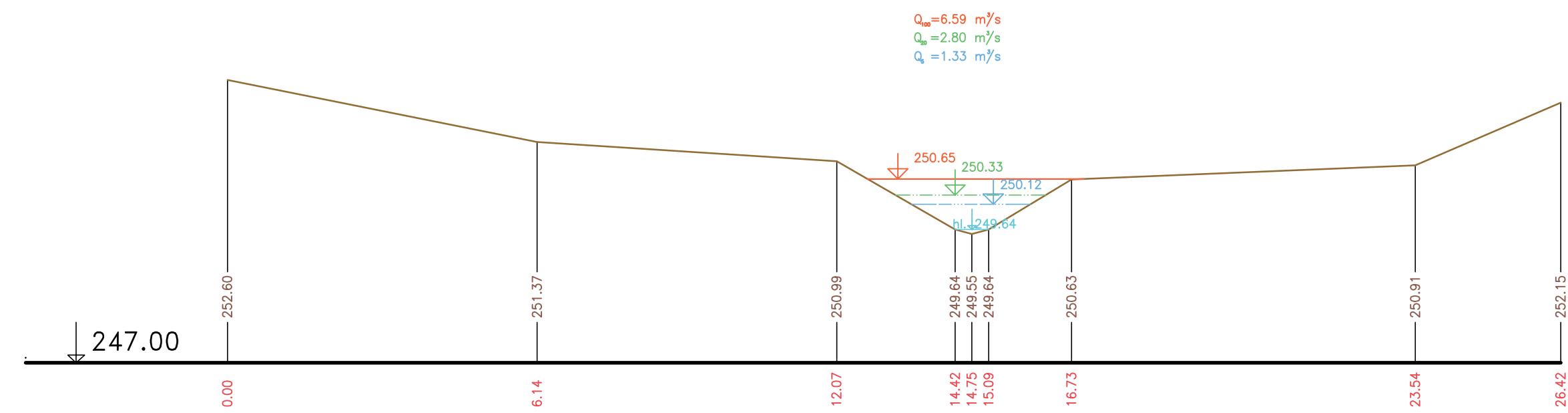
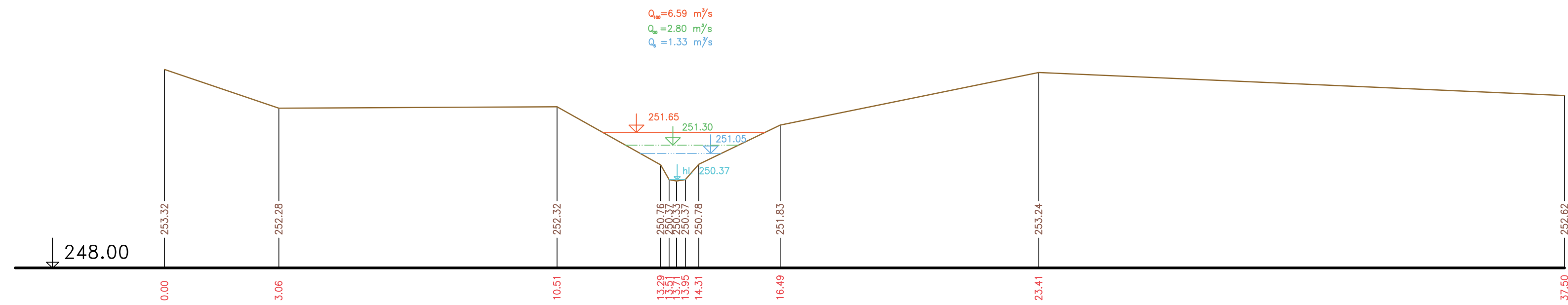


PŘÍČNÉ PROFILY
BĚCHOVICKÝ POTOK
MĚŘ.: 1:100/1:100
14. ČÁST

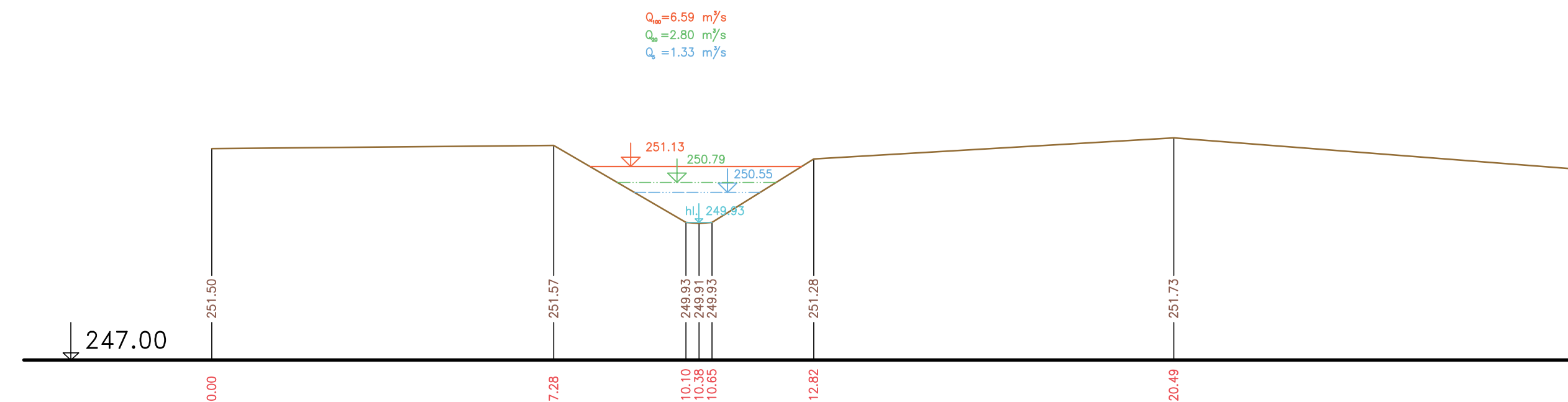
P55 km 3.17727



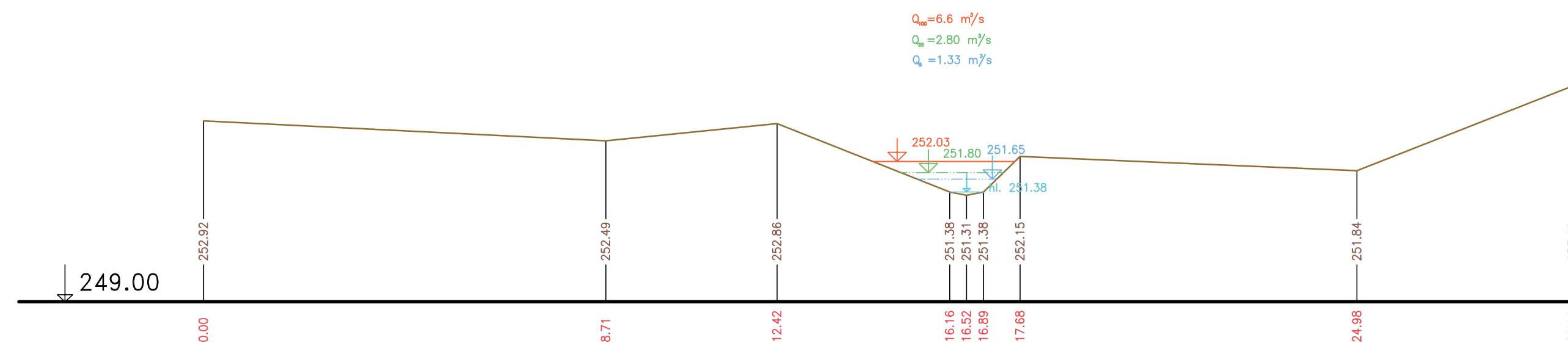
P57 km 3.28453




P56 km 3.23309



P58 km 3.33427



Výškový systém Balt p.v.

Název akce:	GENEREL TOKU ROKYTKA - II. etapa	
Název přílohy:	Příčné řezy korytem - Běchovický potok	Měřítko: 1 : 100/100
Číslo přílohy:	14. část P55 - P58	3.7.2.14