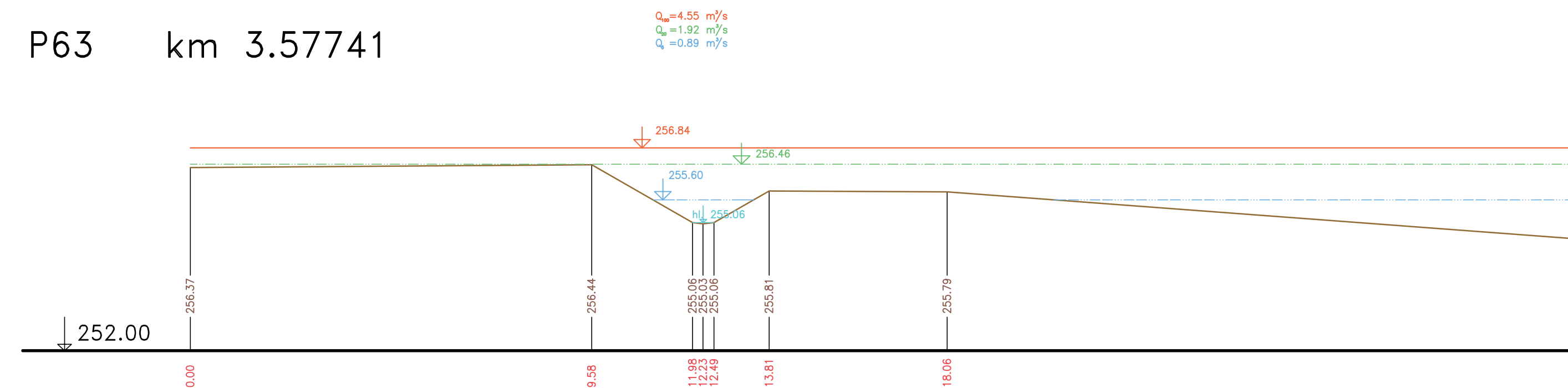
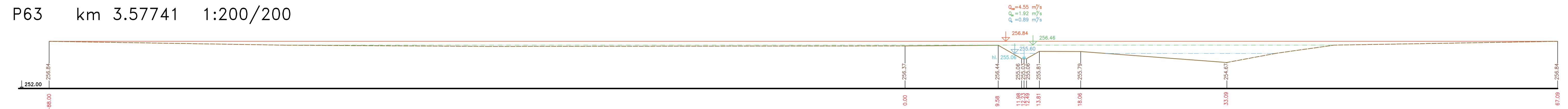


PŘÍČNÉ PROFILY
BĚCHOVICKÝ POTOK
MĚŘ.: 1:100/1:100
16. ČÁST

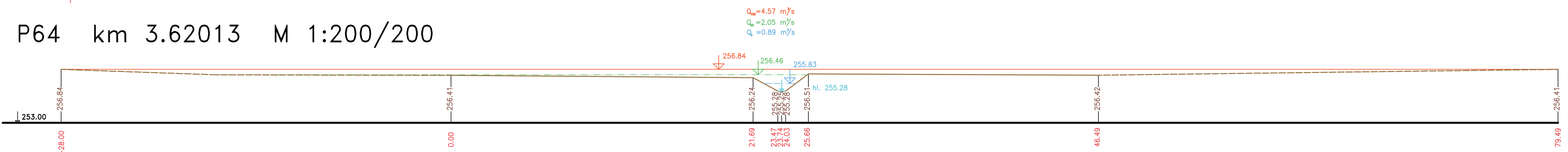
P63 km 3.57741



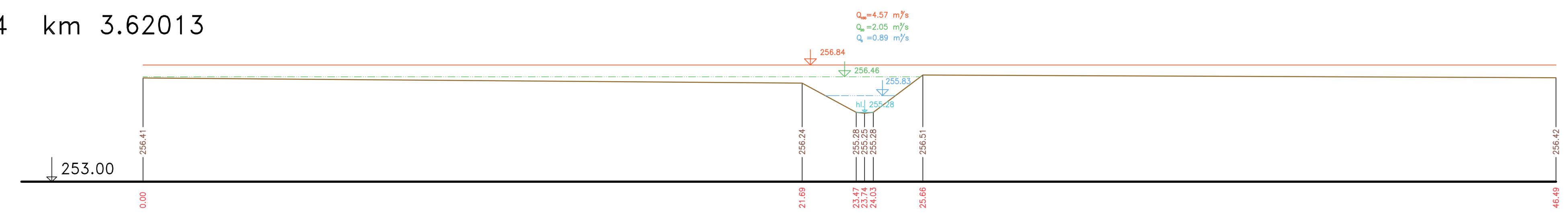
P63 km 3.57741 1:200/200



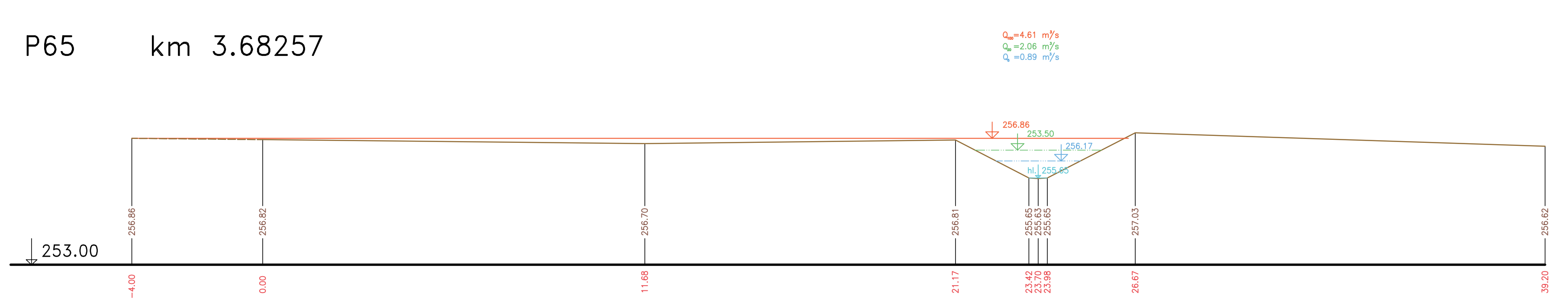
P64 km 3.62013 M 1:200/200



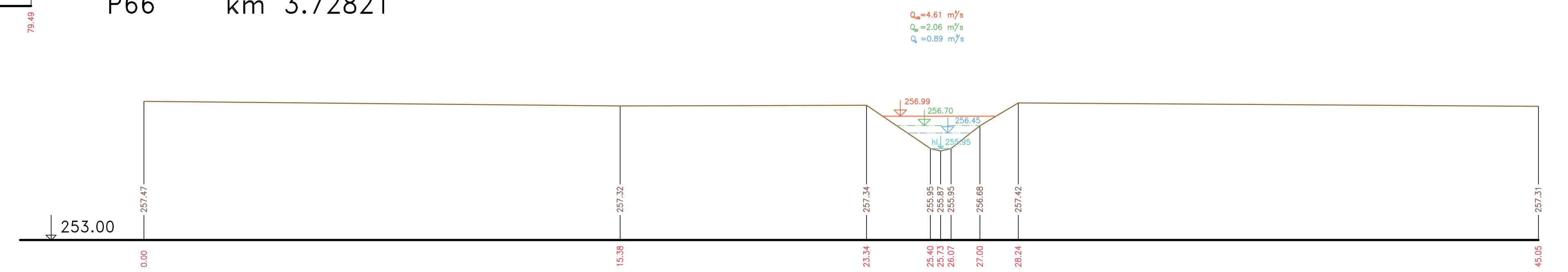
P64 km 3.62013



P65 km 3.68257



P66 km 3.72821



— Terén (zaměření)
- - - Terén (vynesení ze situace)

Výškový systém Balt p.v.

Název akce:	GENEREL TOKU ROKYTKA - II. etapa	
Název přílohy:	Příčné řezy korytem - Běchovický potok	Měřítko: 1 : 100/100
	16. část P63 - P66	Číslo přílohy: 3.7.2.16