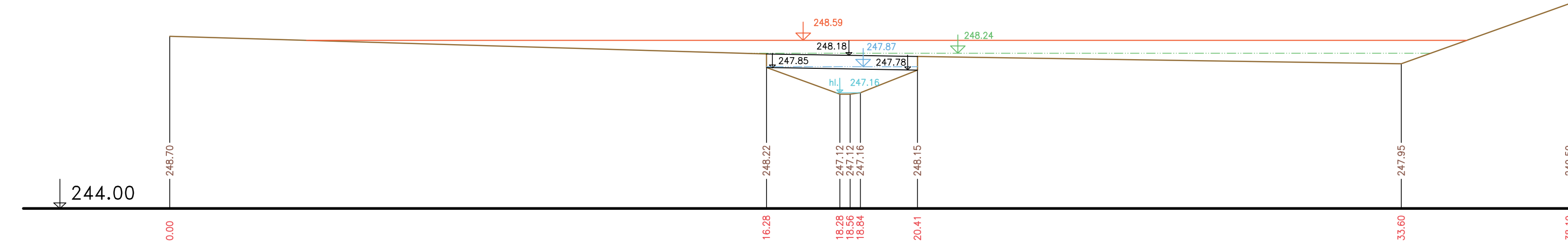
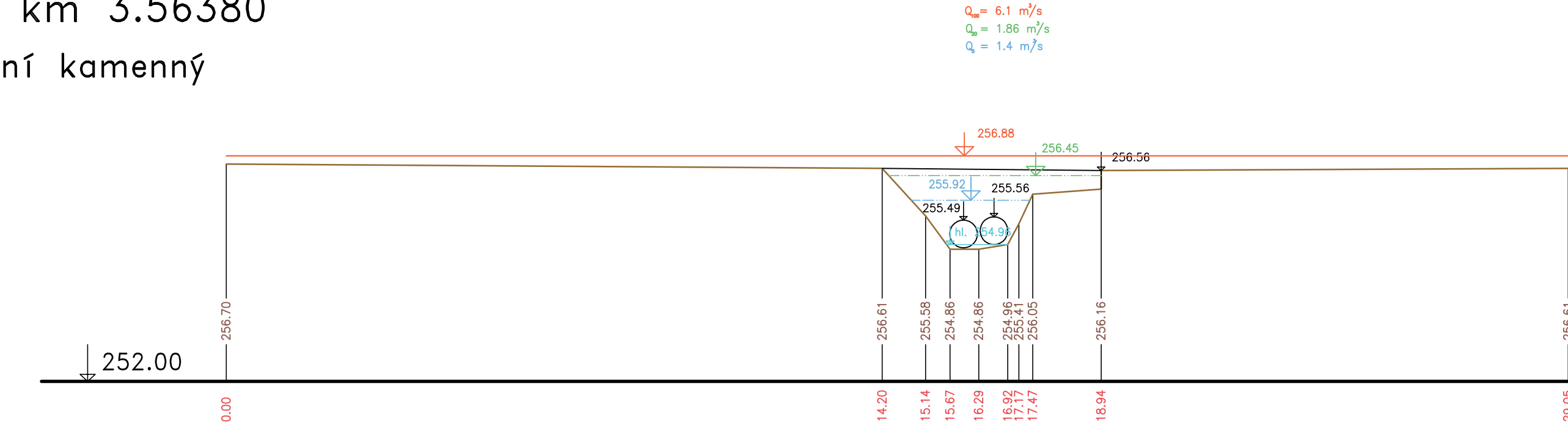


ŘEZY V OBJEKTECH
BĚCHOVICKÝ POTOK
MĚŘ.: 1:100/1:100
4. ČÁST

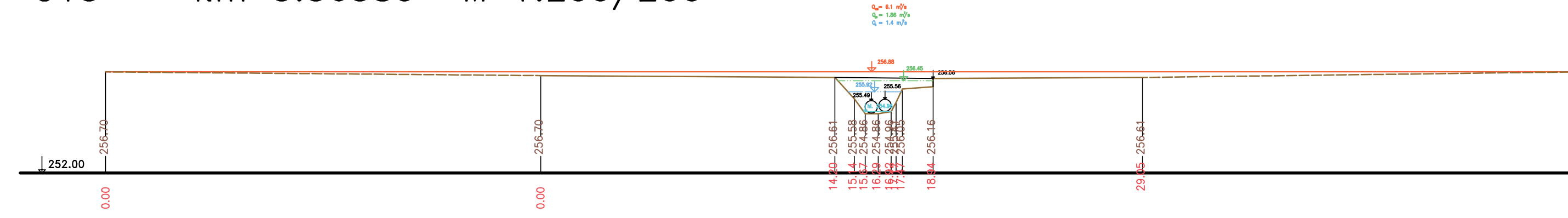
013 km 2.76266
Betonová lávka



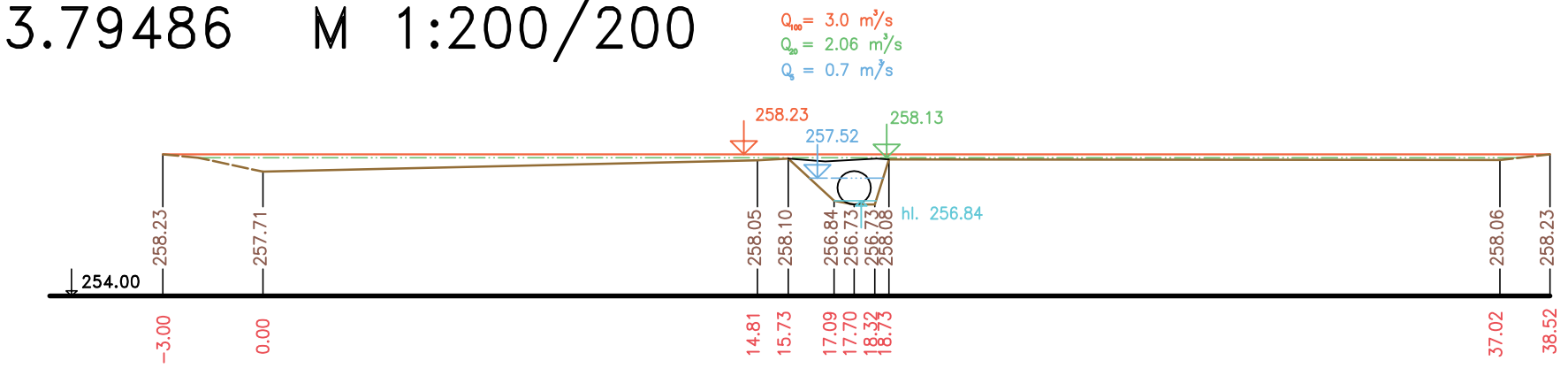
015 km 3.56380
Most cestní kamenný



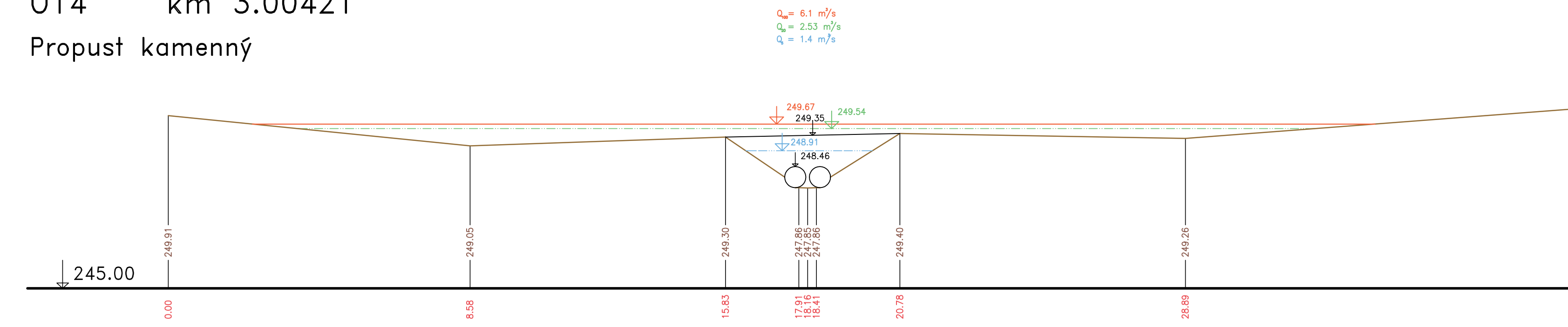
015 km 3.56380 M 1:200/200



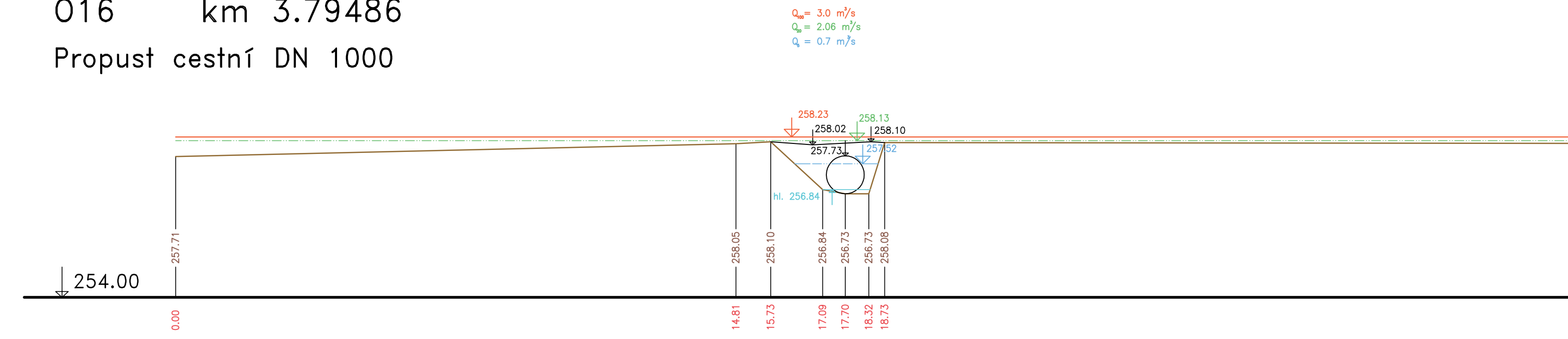
016 km 3.79486 M 1:200/200



014 km 3.00421
Propust kamenný



016 km 3.79486
Propust cestní DN 1000



— Terén (zaměření)
- - - Terén (vynesení ze situace)

Výškový systém Balt p.v.

Název akce: GENEREL TOKU ROKYTKA - II. etapa	
Název přílohy: Příčné řezy v objektech - Běchovický potok	Měřítko: 1 : 100/100
4. část 013 - 016	Číslo přílohy: 3.7.4.4