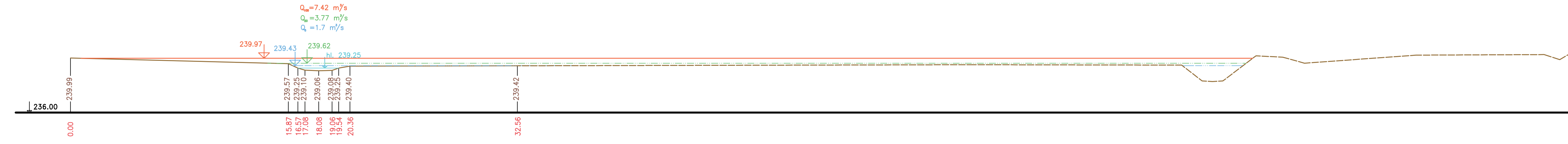


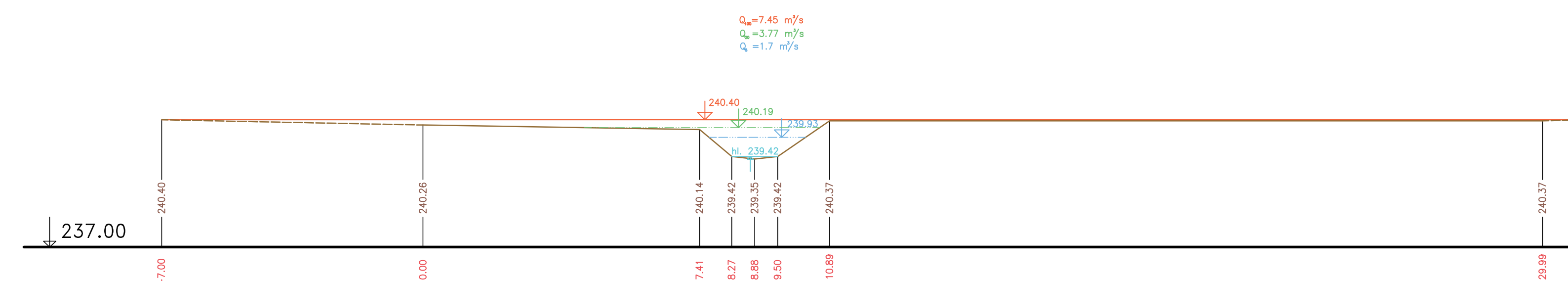
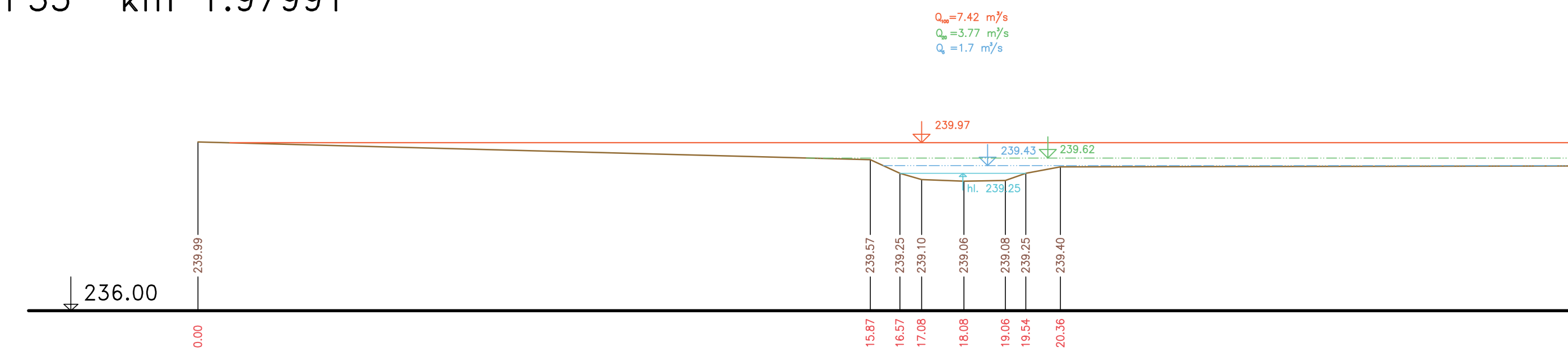
PŘÍČNÉ PROFILY  
BĚCHOVICKÝ POTOK  
MĚŘ.: 1:100/1:100  
9. ČÁST

P35 km 1.97991 M 1:200/200  
lomený řez



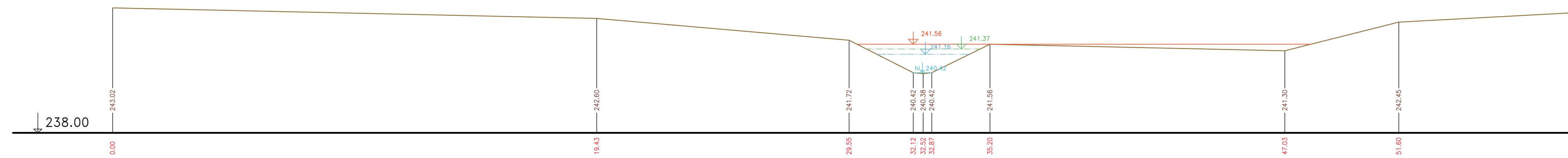
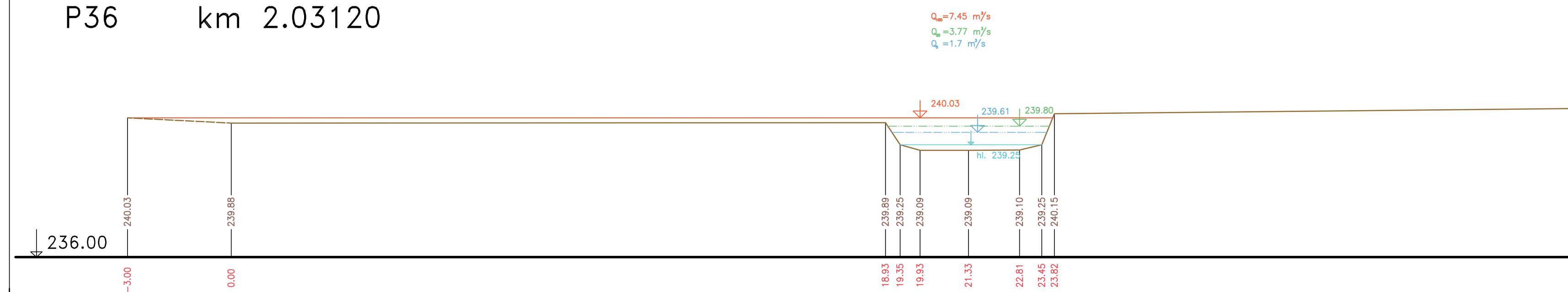
P35 km 1.97991

P37 km 2.07968




P38 km 2.19717

P36 km 2.03120



— Terén (zaměření)  
- - - Terén (vynesení ze situace)

Výškový systém Balt p.v.

Název akce: <b>GENEREL TOKU ROKYTKA - II. etapa</b>	
Název přílohy: Příčné řezy korytem - Běchovický potok	MĚŘKO: 1 : 100/100
9. část P35 - P38	Číslo přílohy: <b>3.7.2.9</b>