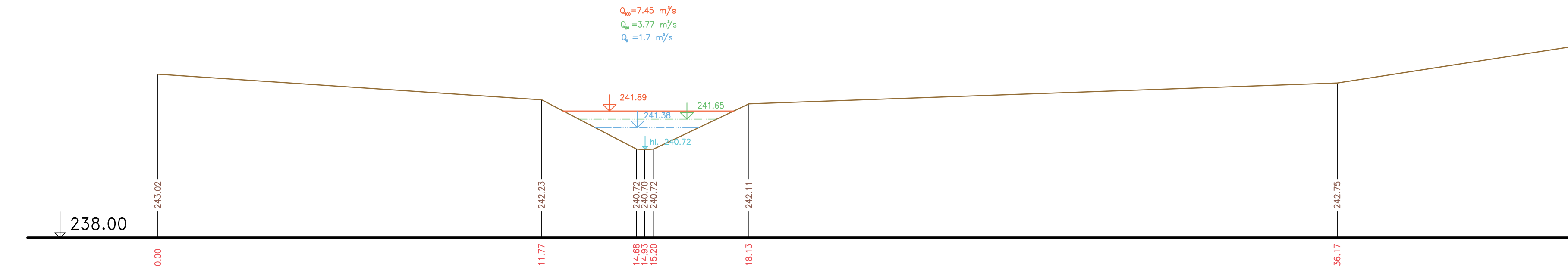
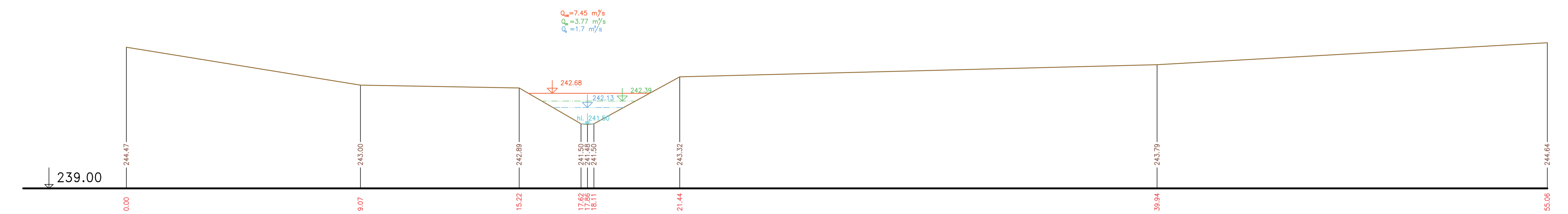


PŘÍČNÉ PROFILY  
BĚCHOVICKÝ POTOK  
MĚŘ.: 1:100/1:100  
10. ČÁST

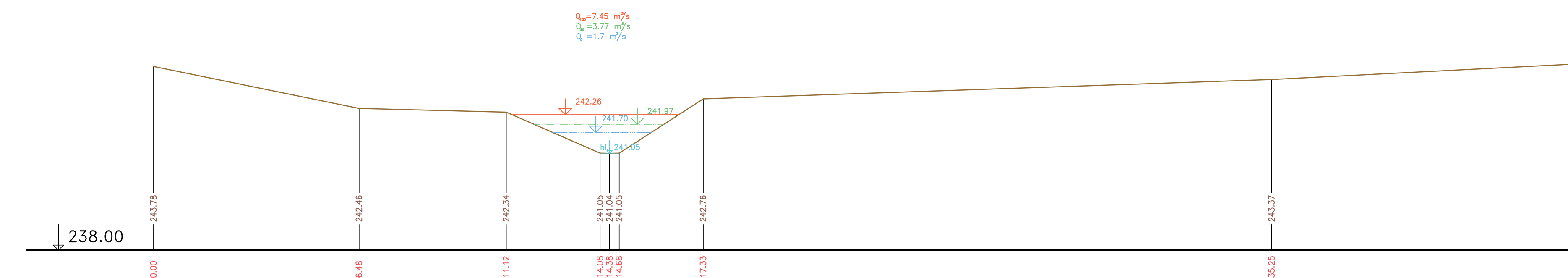
P39 km 2.24639



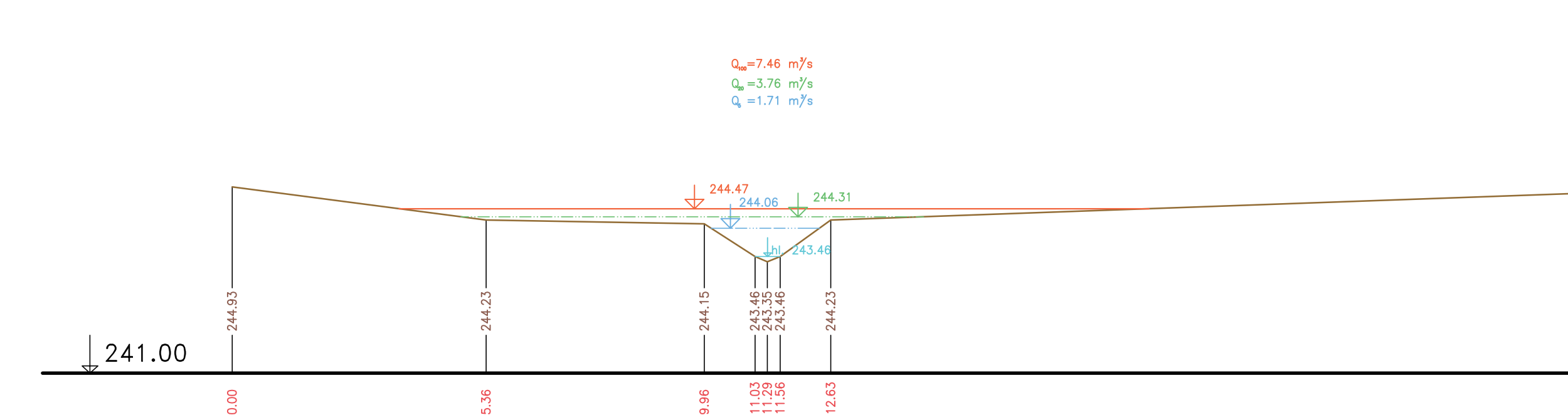
P41 km 2.33929



P40 km 2.29161



P42 km 2.43568



Výškový systém Balt p.v.

Název akce:	<b>GENEREL TOKU ROKYTKA - II. etapa</b>	
Název přílohy:	Příčné řezy korytem - Běchovický potok	Měřítko: 1 : 100/100
	10. část P39 - P42	Číslo přílohy: <b>3.7.2.10</b>