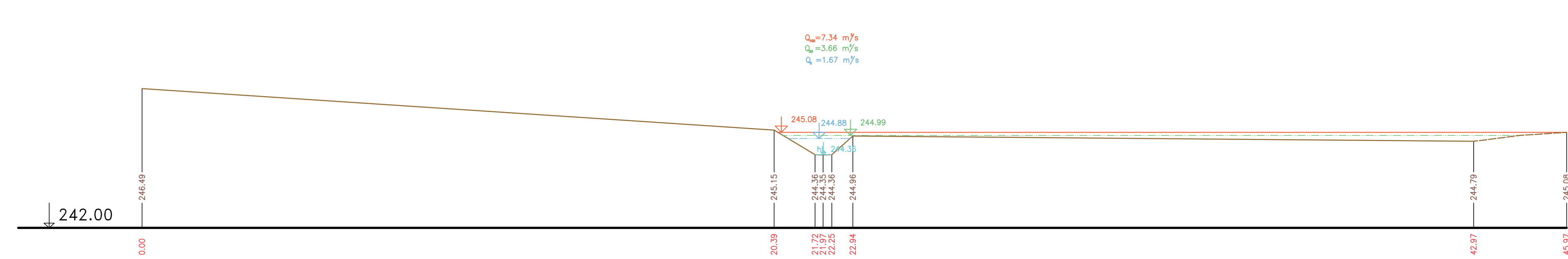
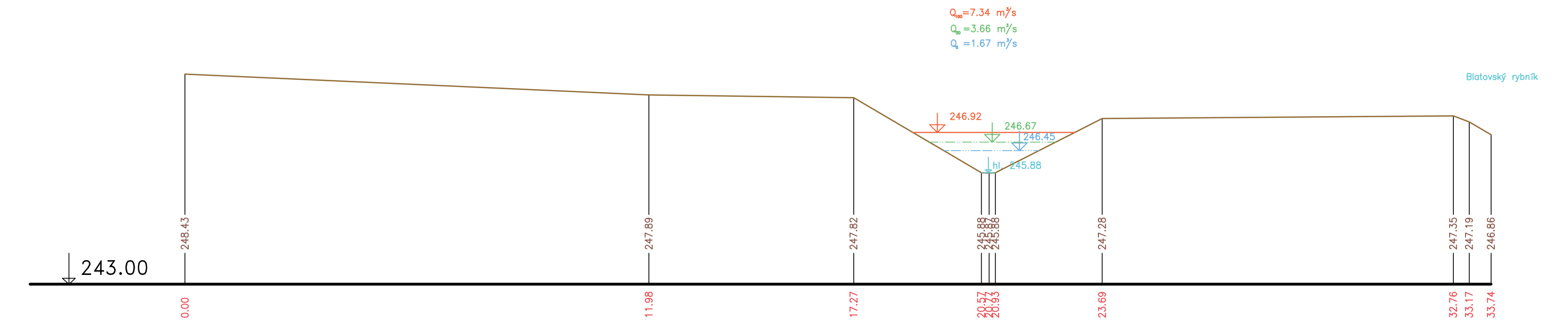


PŘÍČNÉ PROFILY  
BĚCHOVICKÝ POTOK  
MĚŘ.: 1:100/1:100  
11. ČÁST


P43 km 2.47842



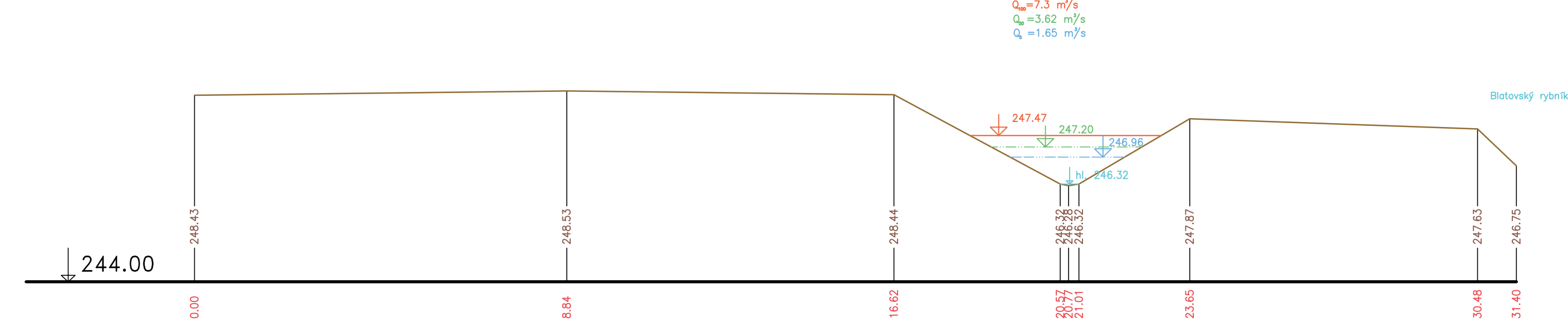
P45 km 2.54081



P44 km 2.50748



P46 km 2.59034



Terén (zaměření)  
 Terén (vynesení ze situace)

Výškový systém Balt p.v.

Název akce:	<b>GENEREL TOKU ROKYTKA - II. etapa</b>	
Název přílohy:	Příčné řezy korytem - Běchovický potok	Měřítko: 1 : 100/100
	11. část P43 - P46	Číslo přílohy: <b>3.7.2.11</b>