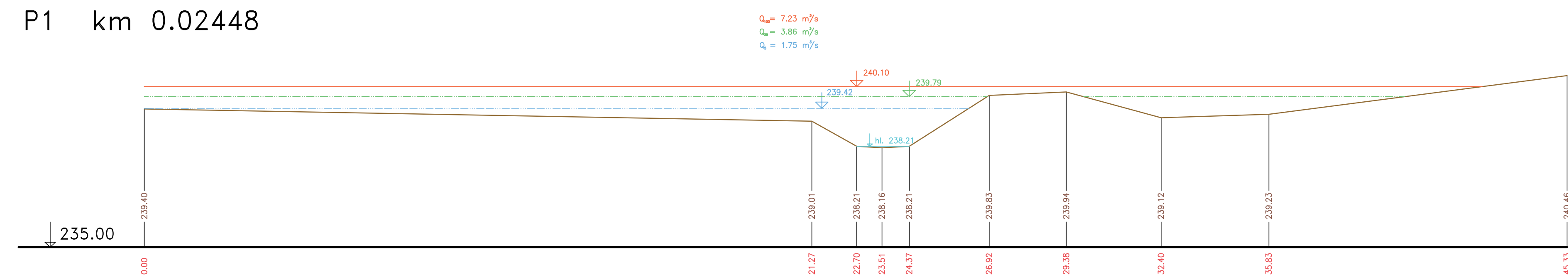
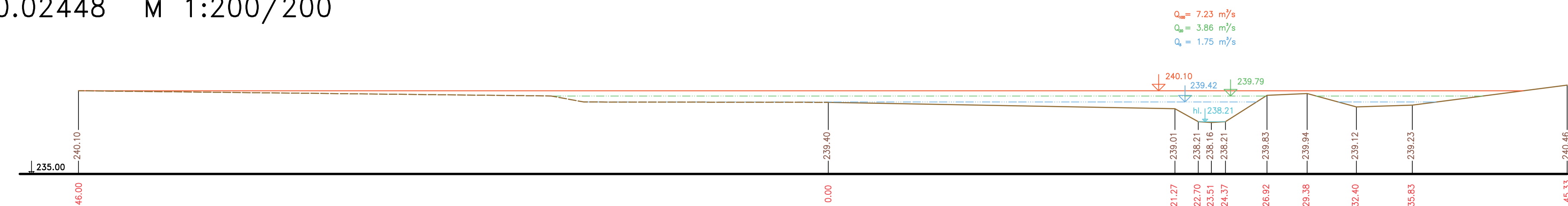


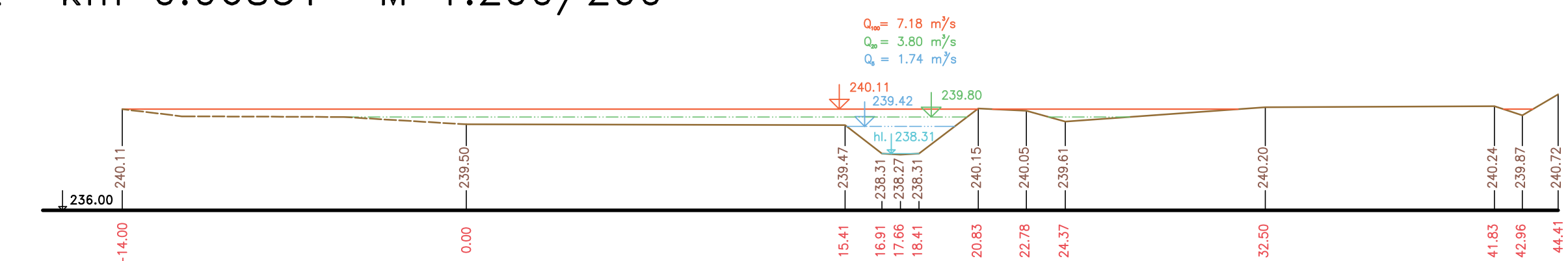
PŘÍČNÉ PROFILY
BLATOVSKÝ POTOK
MĚŘ.: 1:100/1:100
1. ČÁST



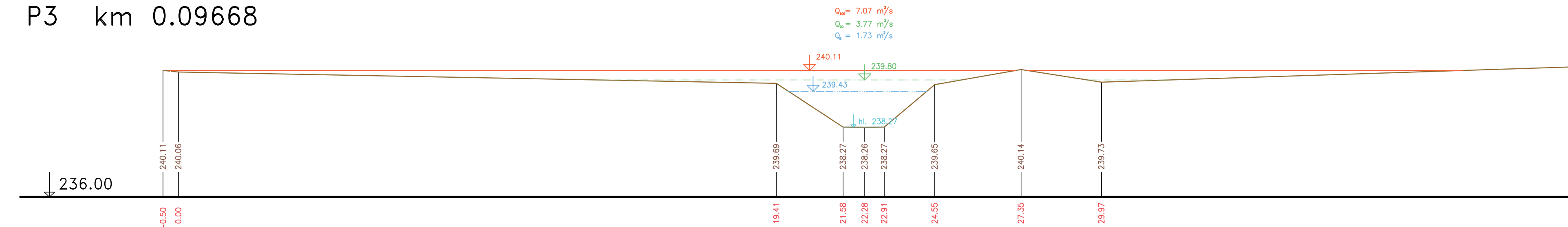
P1 km 0.02448 M 1:200/200



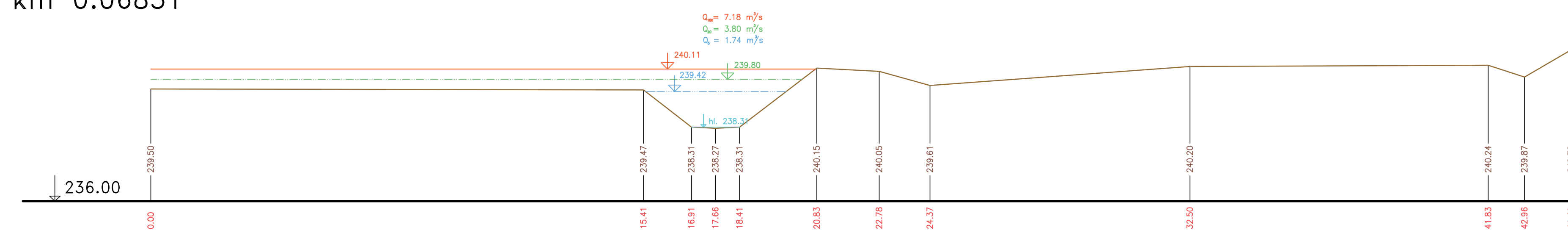
P2 km 0.06831 M 1:200/200



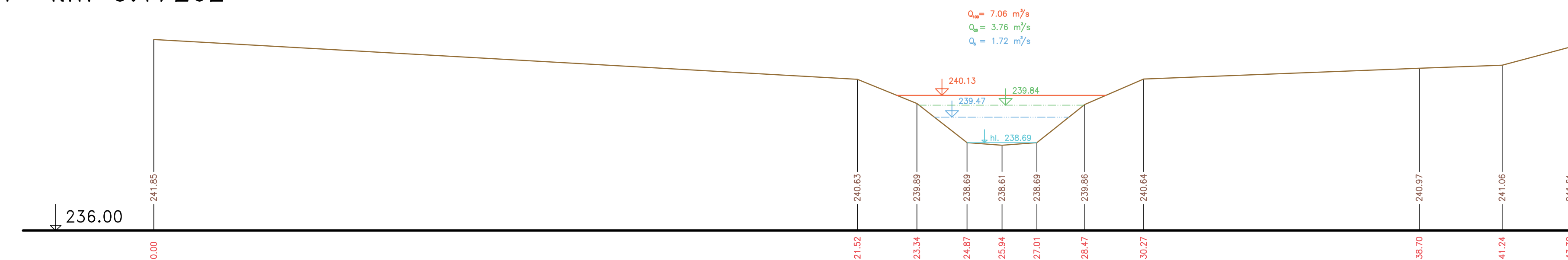
P3 km 0.09668



P2 km 0.06831




P4 km 0.17262



— Terén (zaměření)
- - - Terén (vynesení ze situace)

Výškový systém Balt p.v.

Název akce:			
Název přílohy:		Mříčko:	
Příčné řezy korytem - Blatovský potok		1 : 100/100	
1. část P1 - P4		Číslo přílohy:	
		3.8.2.1	