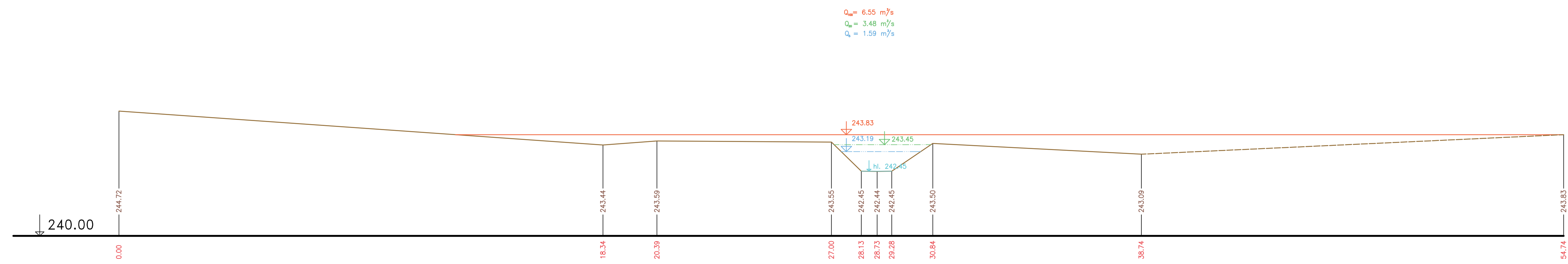
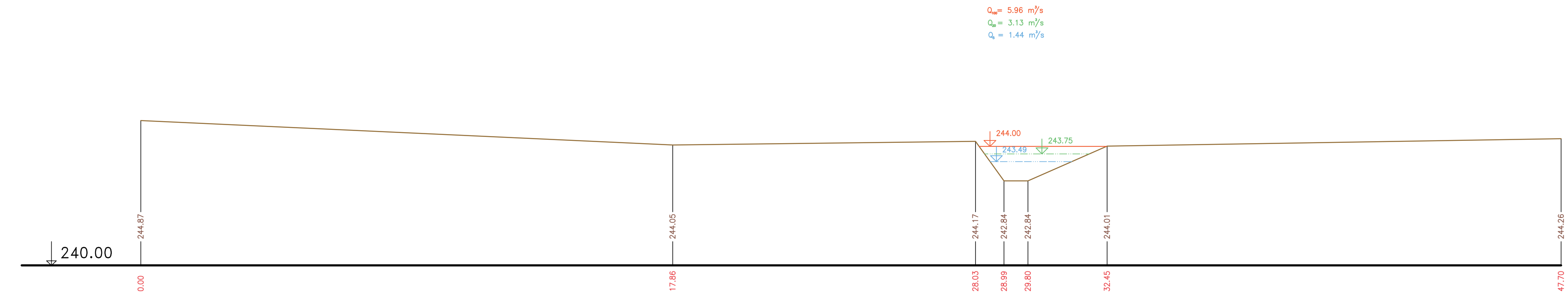


PŘÍČNÉ PROFILY  
BLATOVSKÝ POTOK  
MĚŘ.: 1:100/1:100  
5. ČÁST

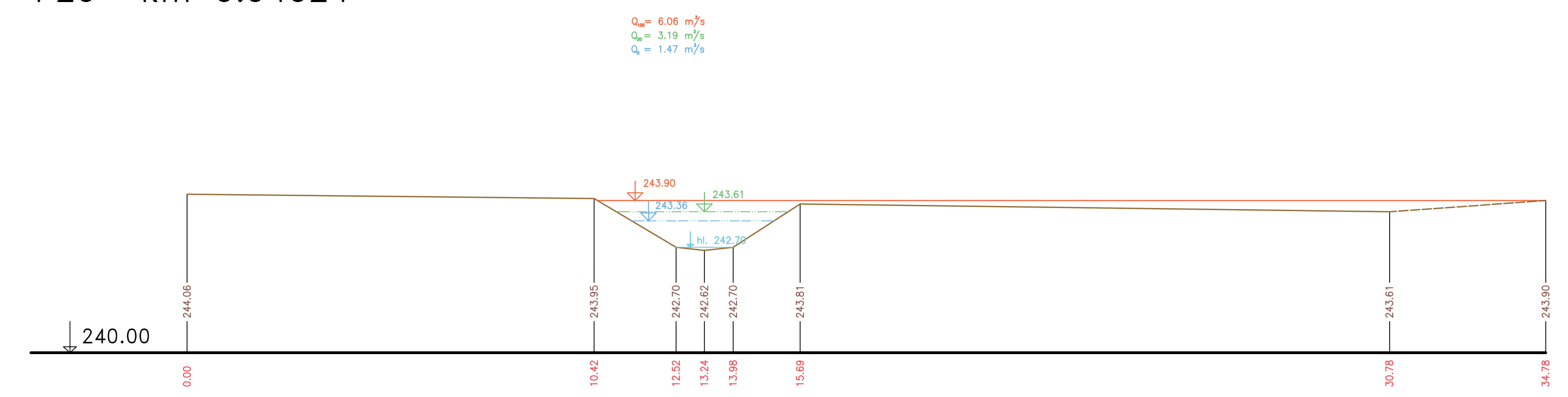
P19 km 0.88738




P21 km 0.98042



P20 km 0.94024



P22 km 1.08810



— Terén (zaměření)  
 - - - Terén (vynesení ze situace)

Výškový systém Balt p.v.

Název akce:	<b>GENEREL TOKU ROKYTKA - II. etapa</b>	
Název přílohy:	Příčné řezy korytem - Blatovský potok	Měřítko: 1 : 100/100
	5. část P19 - P22	Číslo přílohy: <b>3.8.2.5</b>