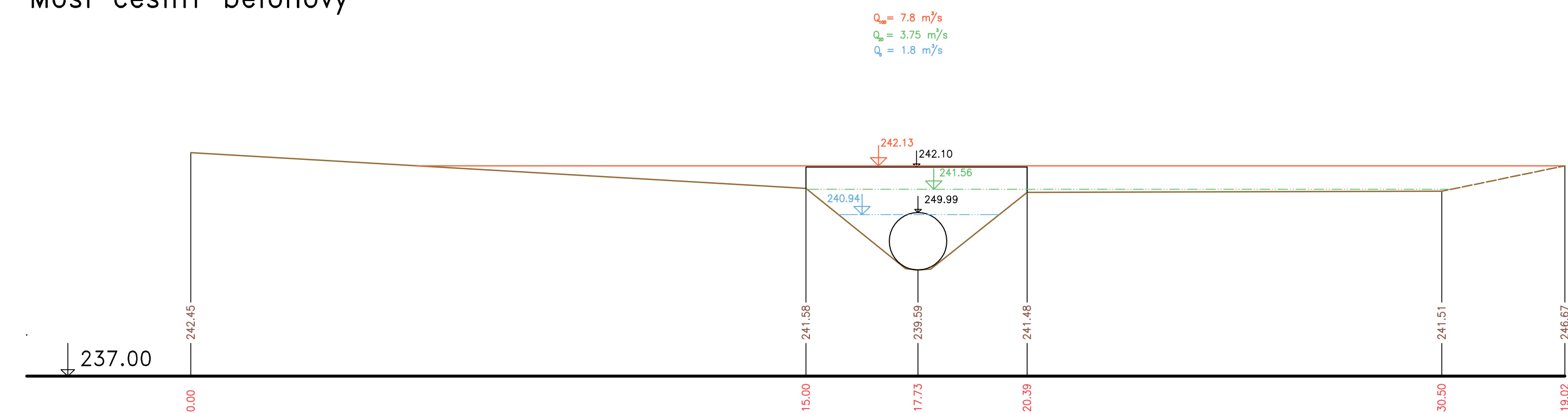
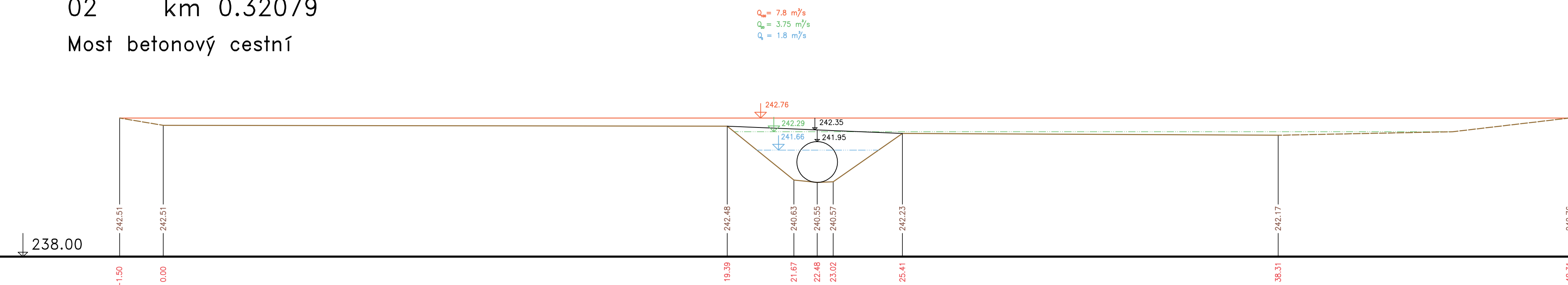


ŘEZY V OBJEKTECH
BLATOVSKÝ POTOK
MĚŘ.: 1:100/1:100
1. ČÁST

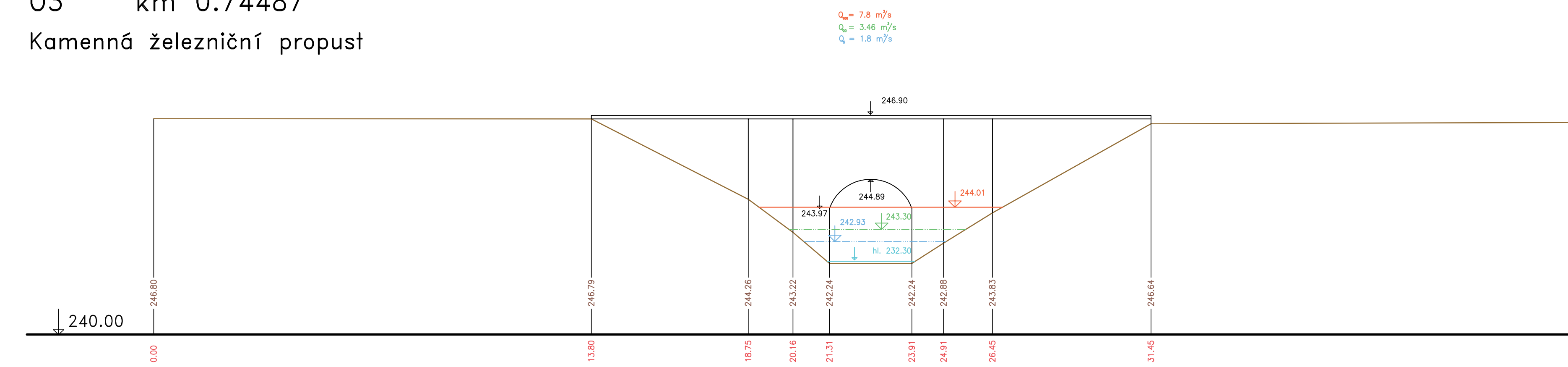
01 km 0.30076
Most cestní betonový



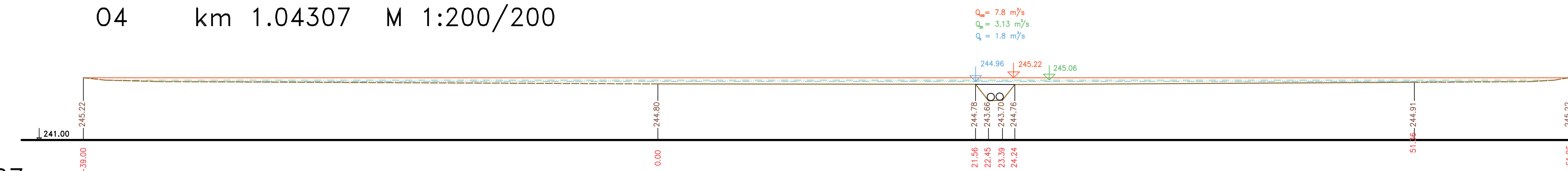
02 km 0.32079
Most betonový cestní



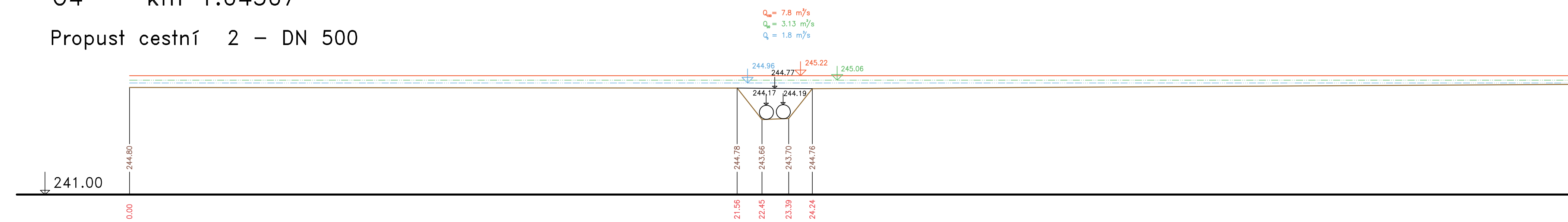
03 km 0.74487
Kamenná železniční propust



04 km 1.04307 M 1:200/200



04 km 1.04307
Propust cestní 2 – DN 500



— Terén (zaměření)
- - - Terén (vynesení ze situace)

Výškový systém Balt p.v.

Název akce:	GENEREL TOKU ROKYTKA - II. etapa	
Název přílohy:	Příčné řezy v objektech - Blatovský potok	Mřížko: 1 : 100/100
	1. část O1 - O4	Číslo přílohy: 3.8.4.1