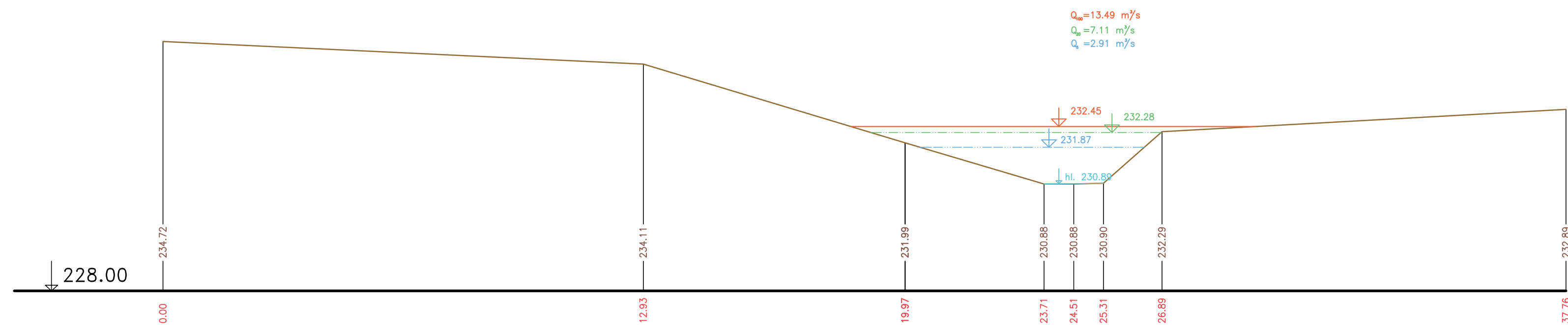
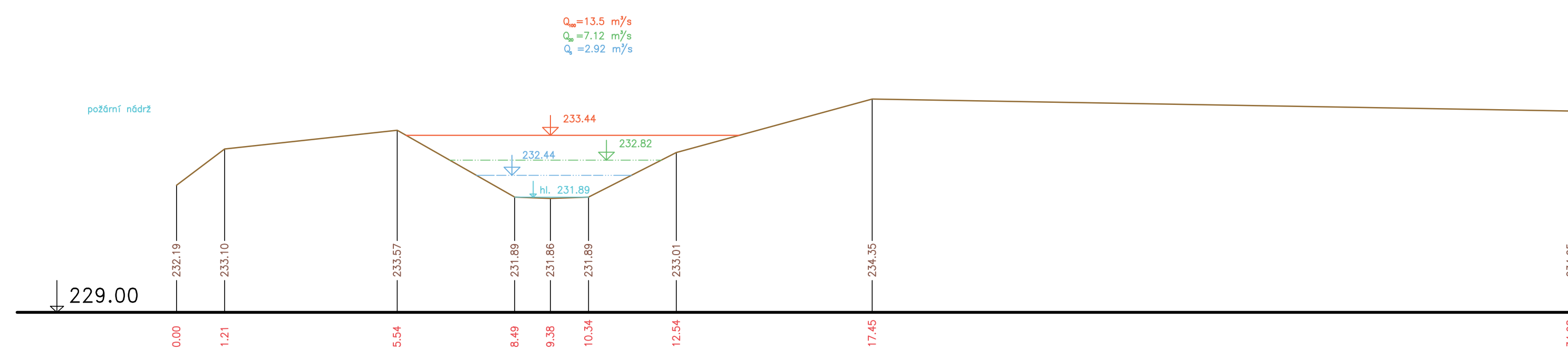


PŘÍČNÉ PROFILY
 BĚCHOVICKÝ POTOK
 MĚŘ.: 1:100/1:100
 3. ČÁST

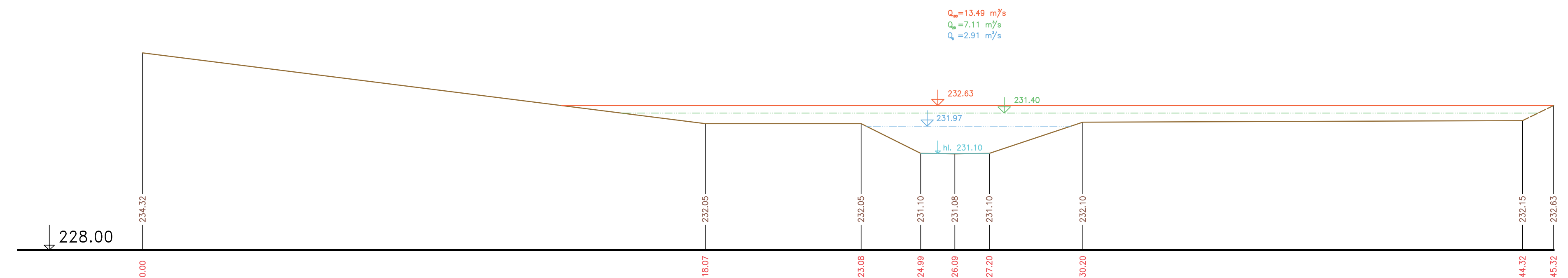
P9 km 0.59509



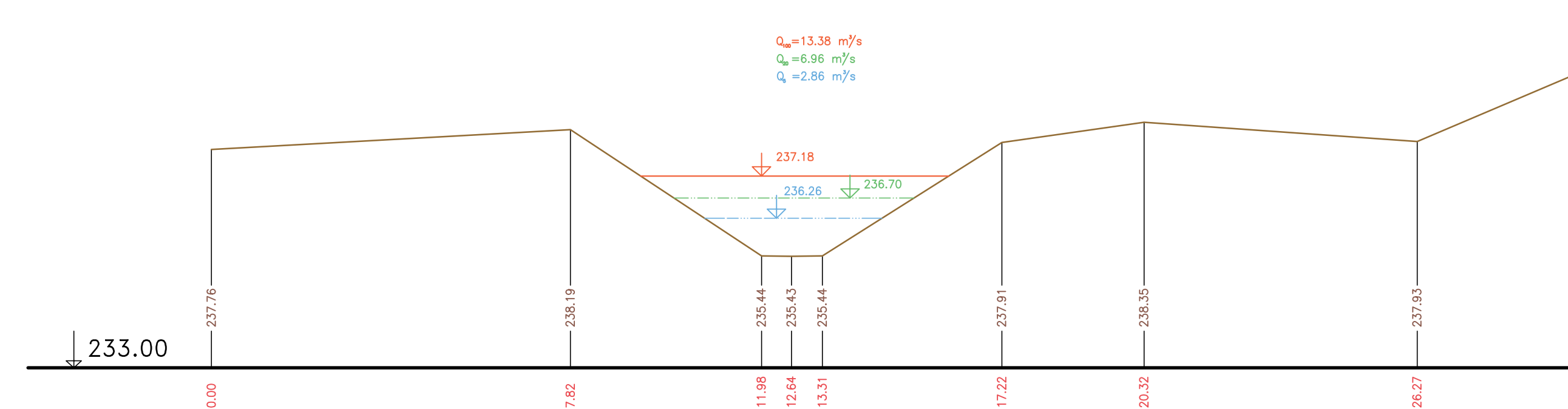
P11 km 0.78493



P10 km 0.68047




P12 km 0.92140



— Terén (zaměření)
 - - - Terén (vynesení ze situace)

Výškový systém Balt p.v.

| | | |
|----------------|---|---|
| Název akce: | GENEREL TOKU ROKYTKA - II. etapa |  |
| Název přílohy: | Příčné řezy korytem - Běchovický potok | MĚŘKO: 1 : 100/100 |
| | 3. část P9 - P12 | Číslo přílohy: 3.7.2.3 |