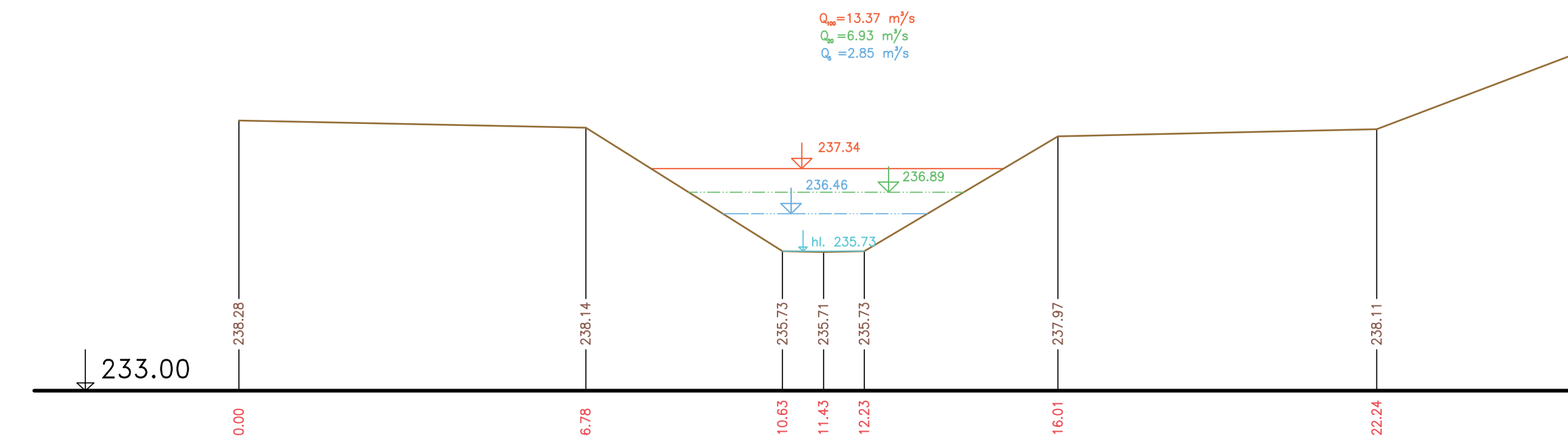
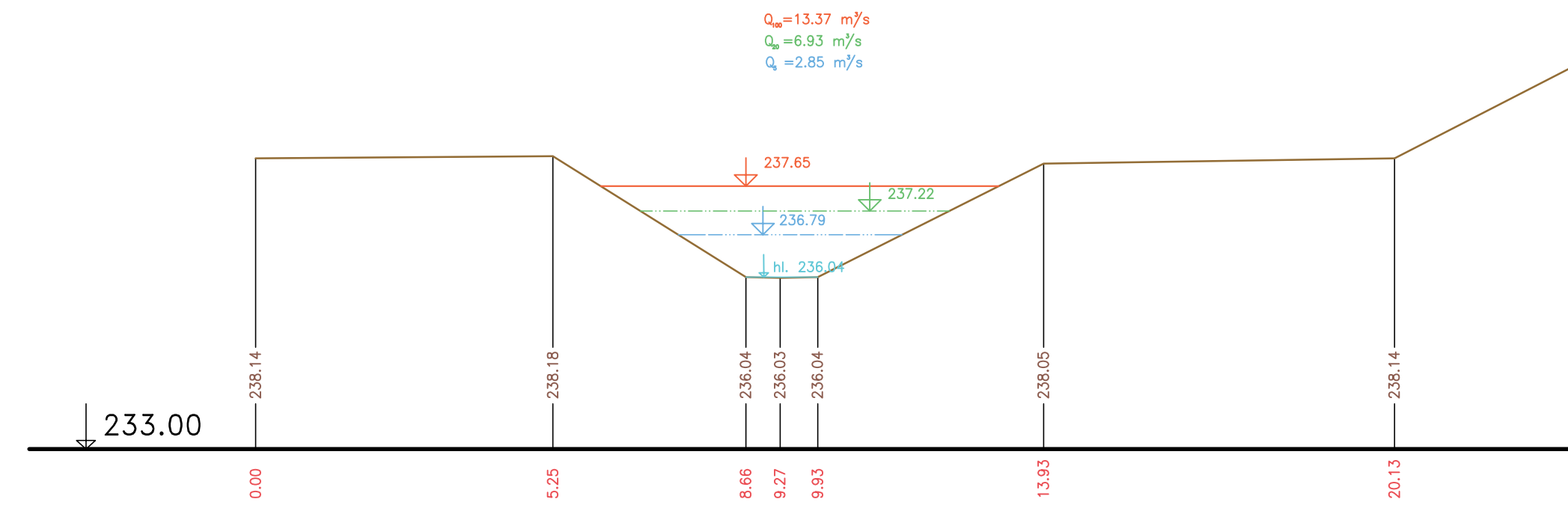


PŘÍČNÉ PROFILY
 BĚCHOVICKÝ POTOK
 MĚŘ.: 1:100/1:100
 4. ČÁST

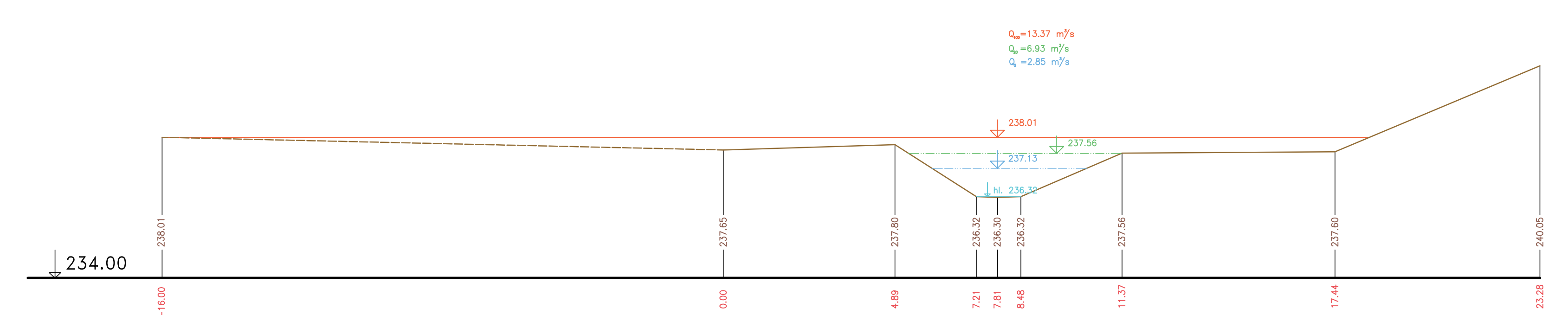
P13 km 0.96247



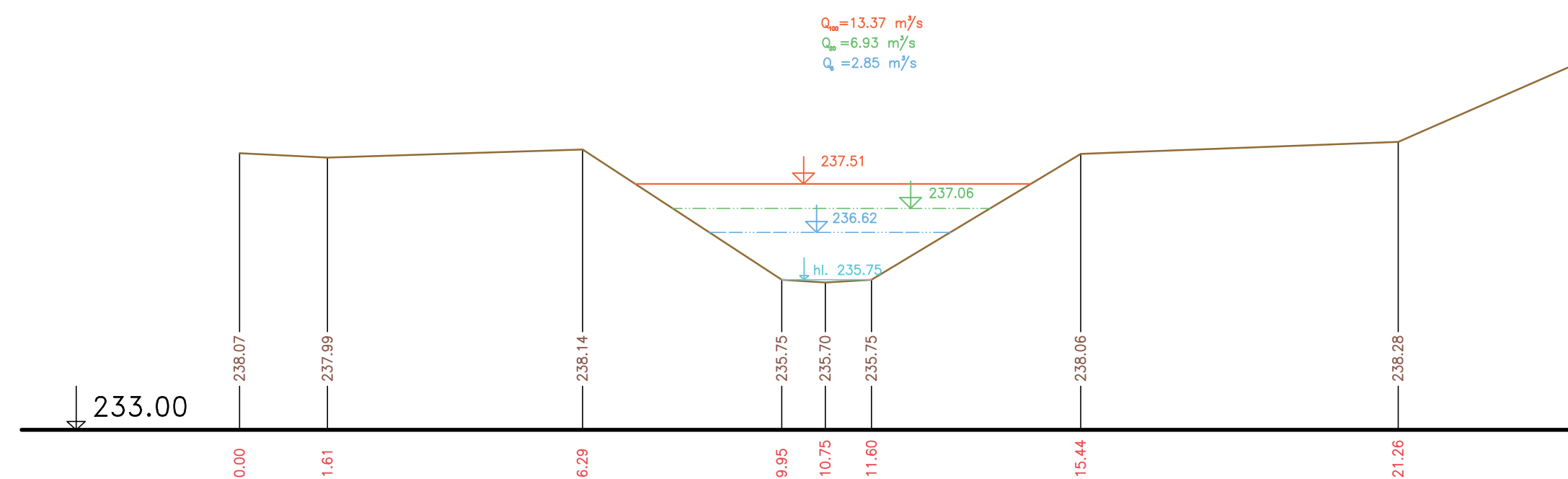
P15 km 1.05742



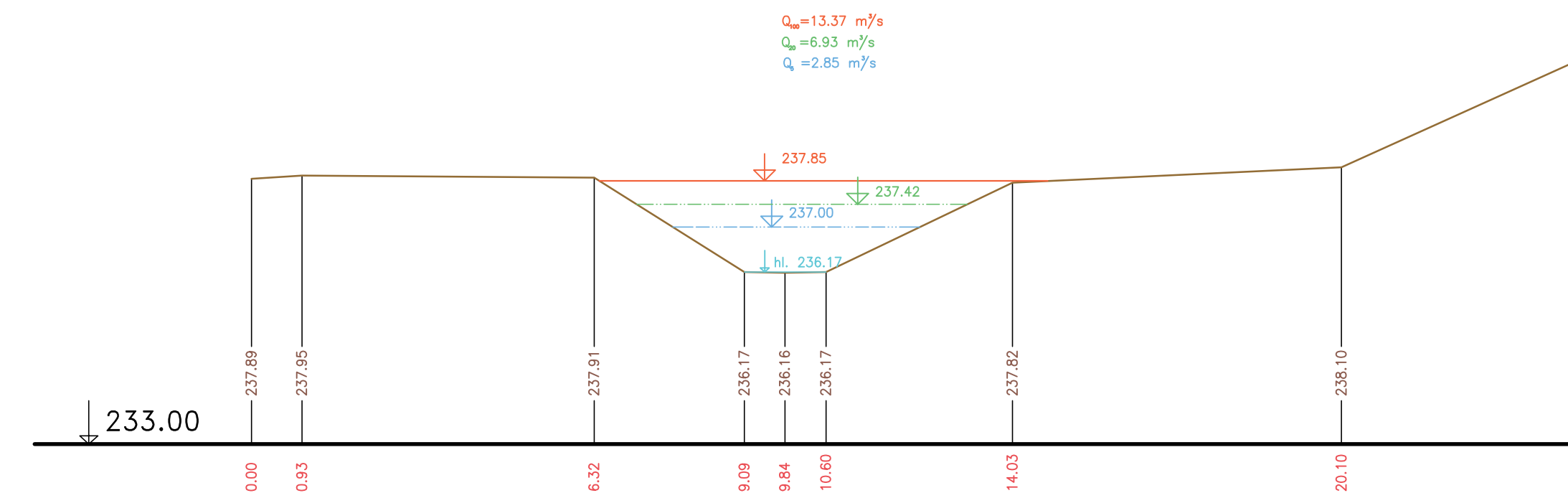
P17 km 1.14576



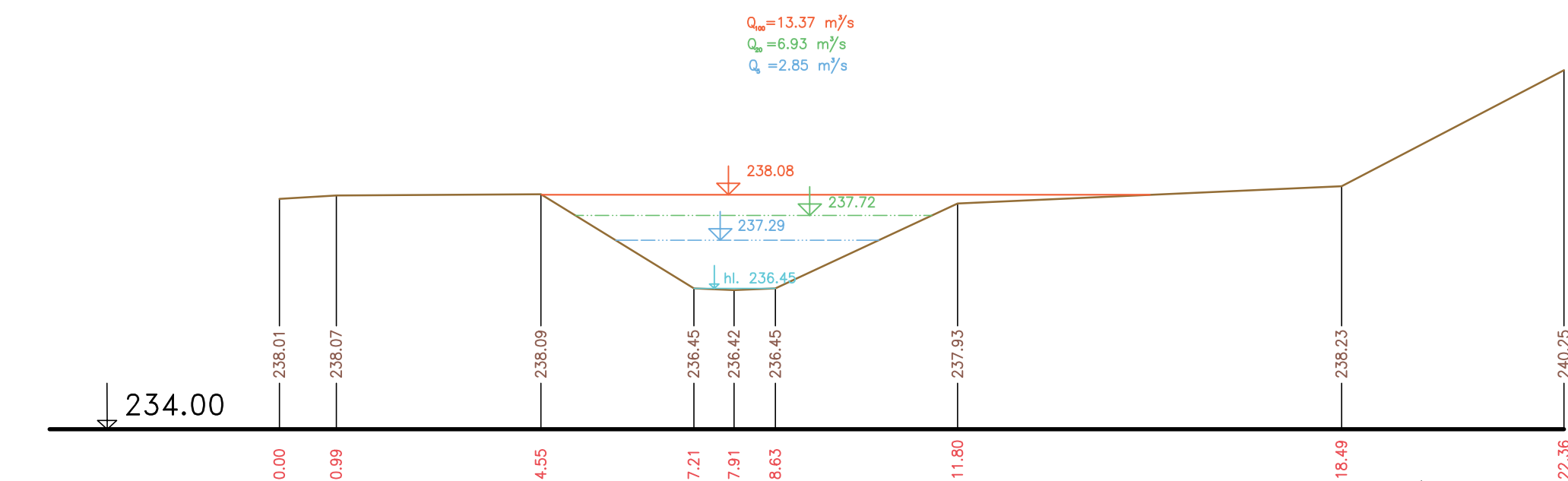
P14 km 1.00895





P16 km 1.10351




P18 km 1.19321



 Terén (zaměření)
 Terén (vynesení ze situace)

Výškový systém Balt p.v.

Název akce:	GENEREL TOKU ROKYTKA - II. etapa	
Název přílohy:	Příčné řezy korytem - Běchovický potok	Mřítko: 1 : 100/100
	4. část P13 - P18	Číslo přílohy: 3.7.2.4