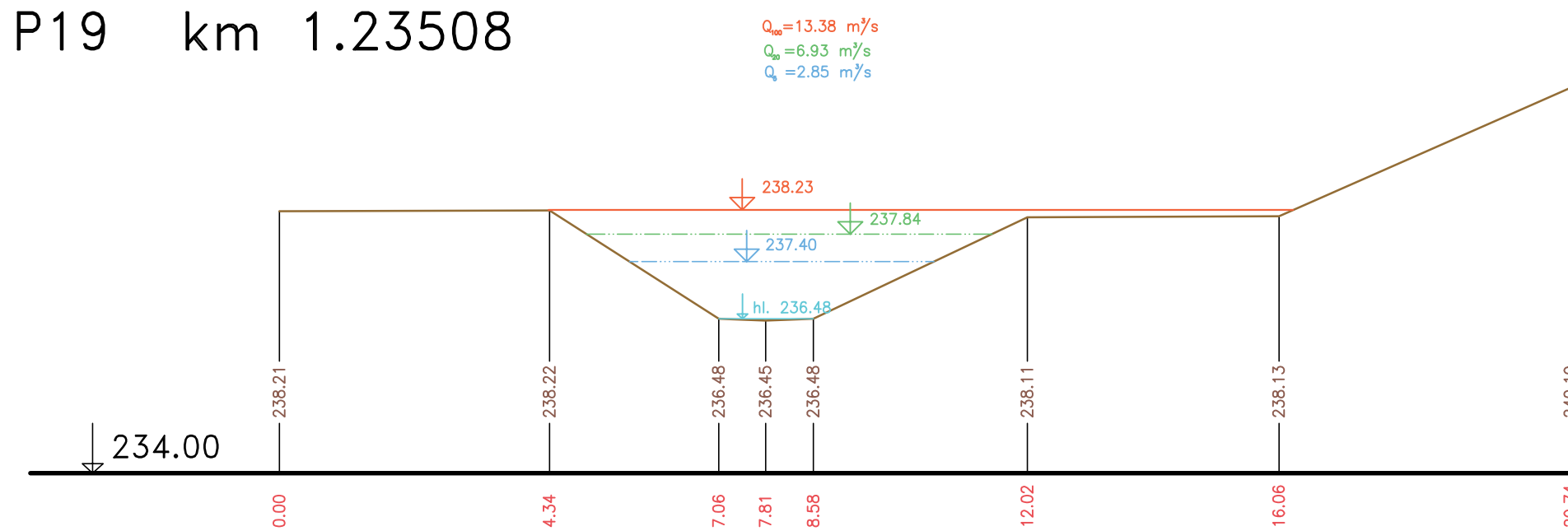
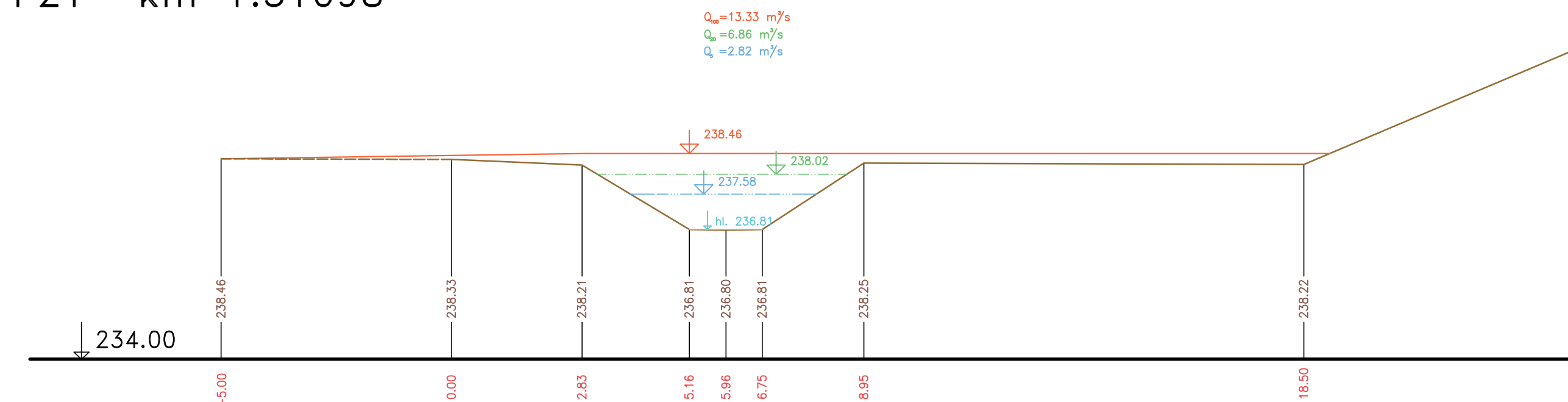


PŘÍČNÉ PROFILY
 BĚCHOVICKÝ POTOK
 MĚŘ.: 1:100/1:100
 5. ČÁST

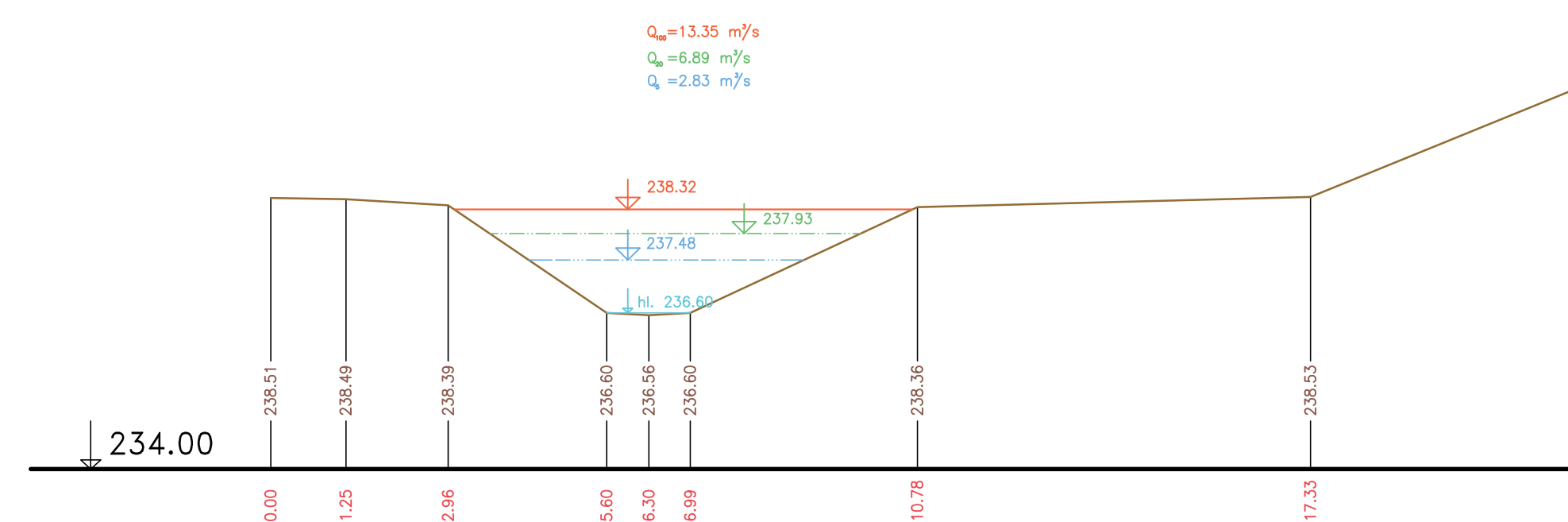
P19 km 1.23508



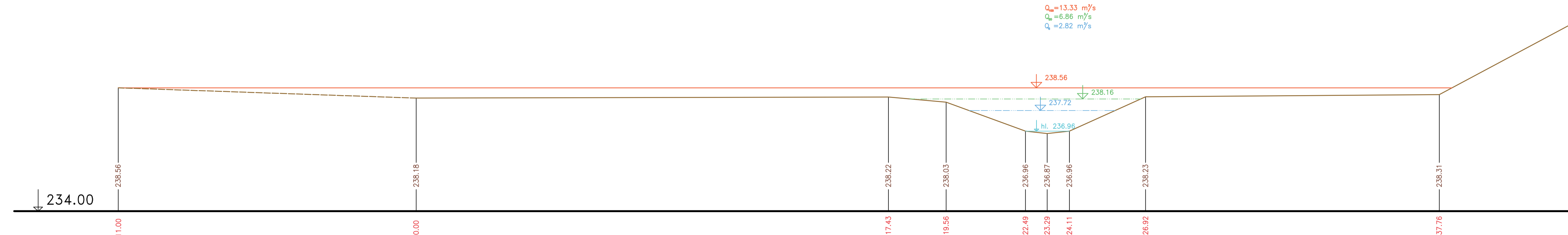
P21 km 1.31098





P20 km 1.27602




P22 km 1.34644



 Terén (zaměření)
 Terén (vynesení ze situace)

Výškový systém Balt p.v.

Název akce:	GENEREL TOKU ROKYTKA - II. etapa	
Název přílohy:	Příčné řezy korytem - Běchovický potok	Měřítko: 1 : 100/100
	5. část P19 - P22	Číslo přílohy: 3.7.2.5