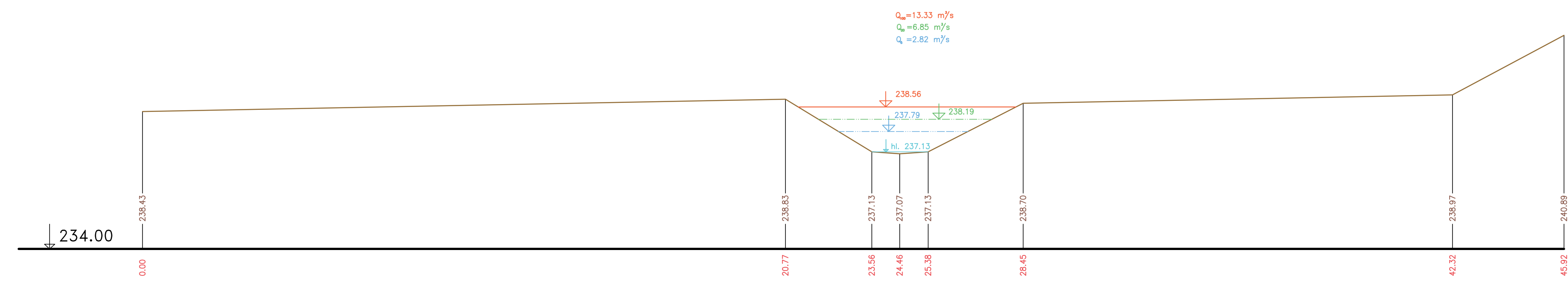
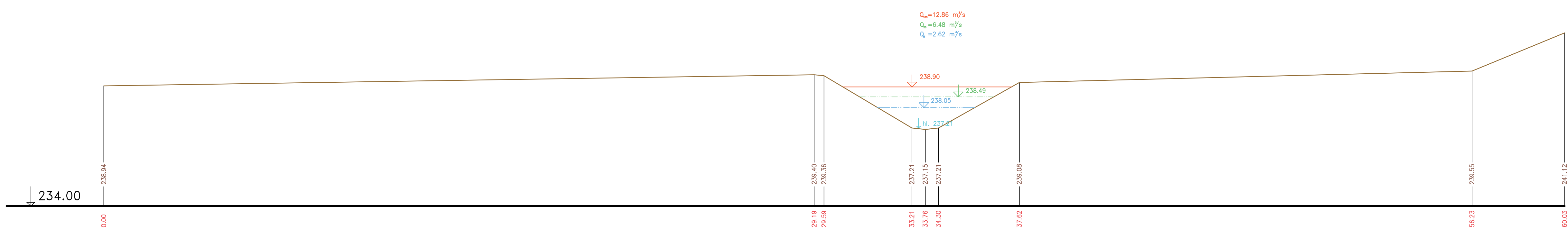


PŘÍČNÉ PROFILY
 BĚCHOVICKÝ POTOK
 MĚŘ.: 1:100/1:100
 6. ČÁST

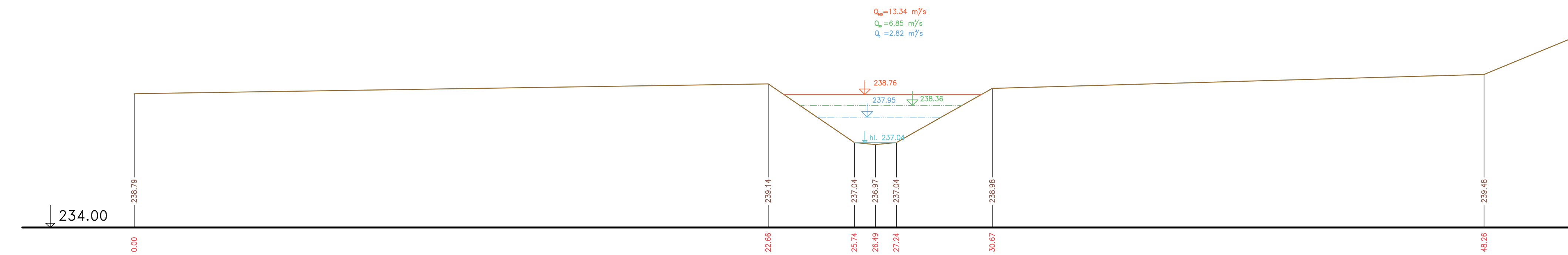
P23 km 1.39609



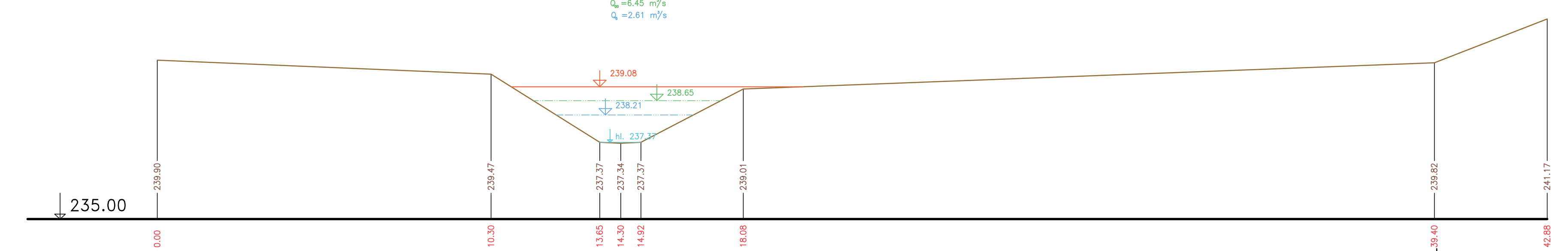
P25 km 1.48730



P24 km 1.44204



P26 km 1.53529



Výškový systém Balt p.v.

Název akce: GENEREL TOKU ROKYTKA - II. etapa			
Název přílohy: Příčné řezy korytem - Běchovický potok		Měřítko: 1 : 100/100	
6. část P23 - P26		Číslo přílohy: 3.7.2.6	