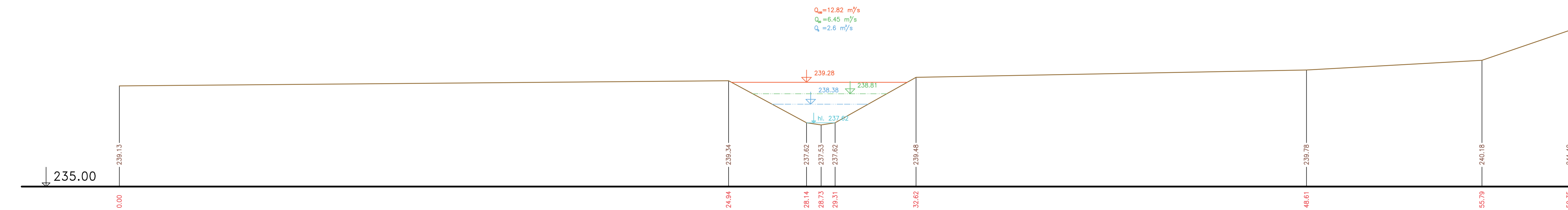



PŘÍČNÉ PROFILY
BĚCHOVICKÝ POTOK
MĚŘ.: 1:100/1:100
7. ČÁST

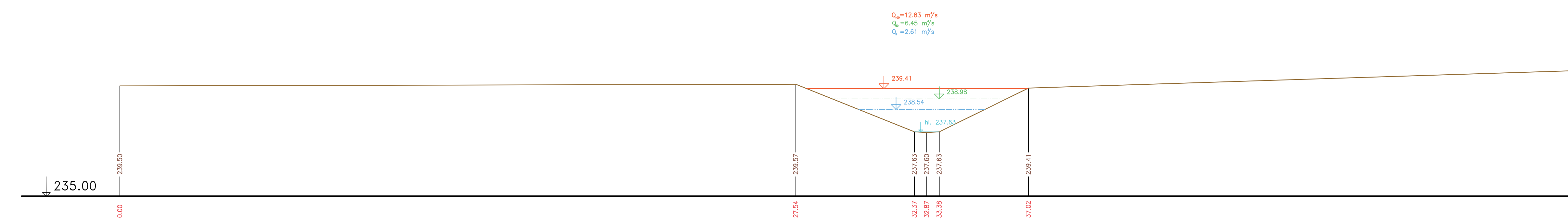
P27 km 1.58520




P29 km 1.67625




P28 km 1.63246



P30 km 1.71734



Výškový systém Bałt p.v.

Název akce:	GENEREL TOKU ROKYTKA - II. etapa	
Název přílohy:	Příčné řezy korytem - Běchovický potok	Měřítko: 1 : 100/100
	7. část P27 - P30	Číslo přílohy: 3.7.2.7