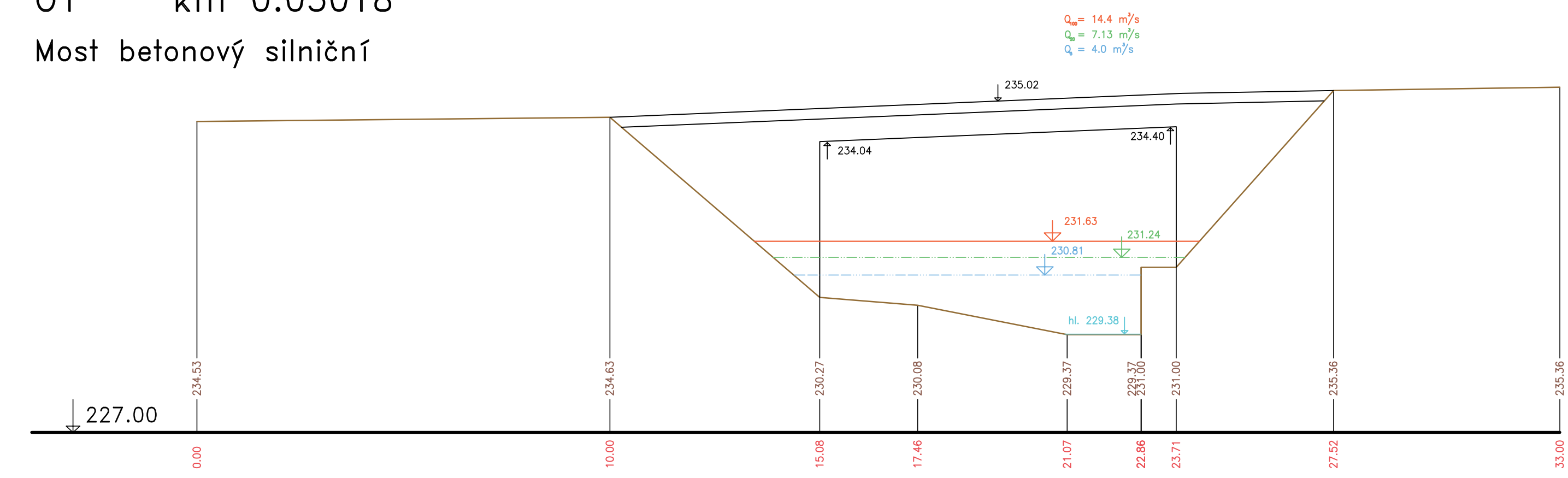
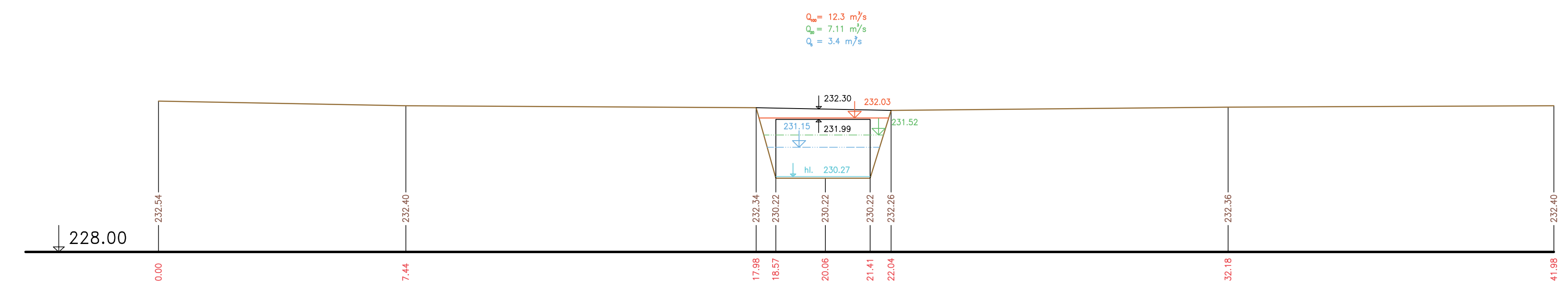


ŘEZY V OBJEKTECH
BĚCHOVICKÝ POTOK
MĚŘ.: 1:100/1:100
1. ČÁST

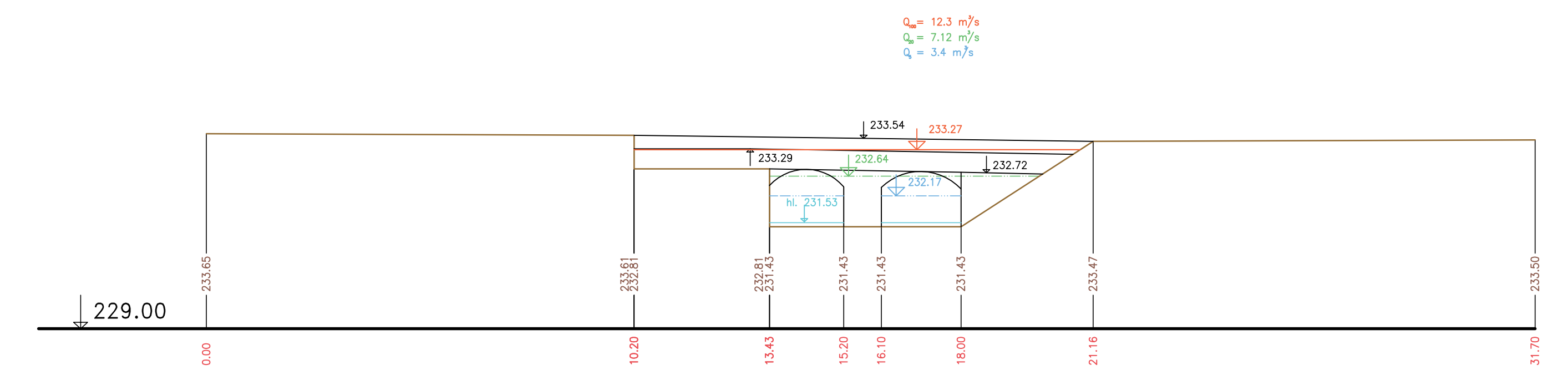
01 km 0.05018
Most betonový silniční



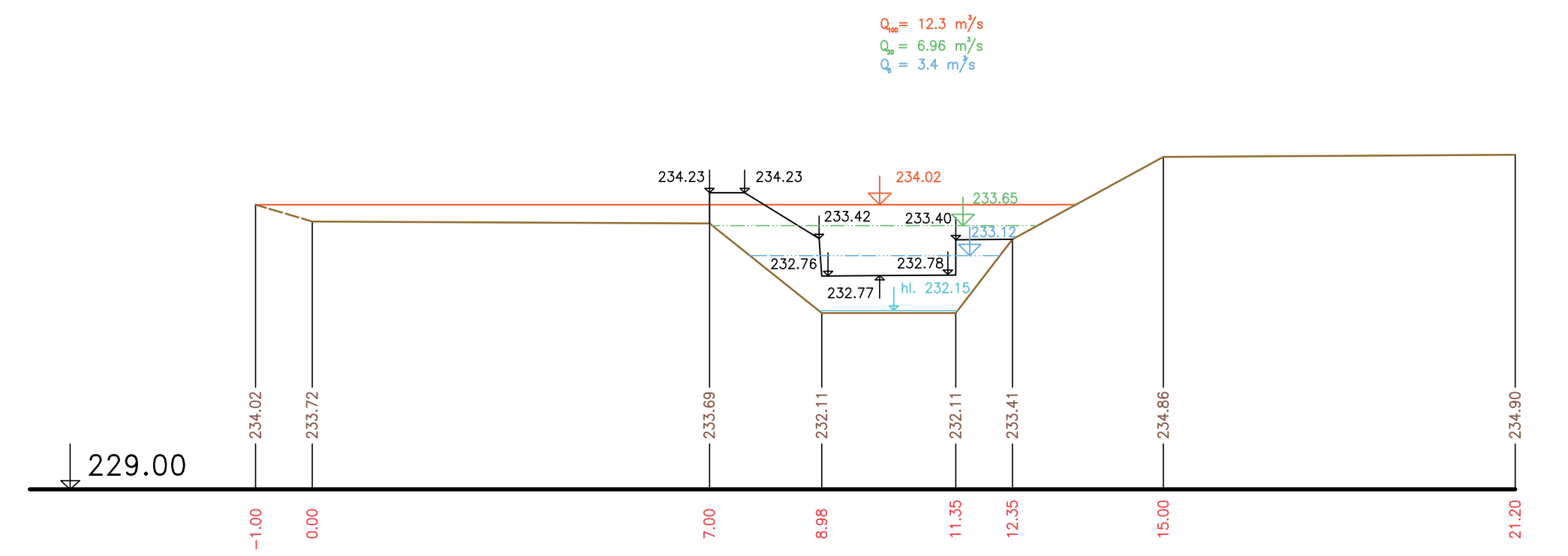
02 km 0.49380



03 km 0.73048
Most betonový + lávka (nad starým kamen. klenutím)



04 km 0.81322
Kamenný stupeň



— Terén (zaměření)
- - - Terén (vynesení ze situace)

Výškový systém Balt p.v.

Název akce : GENEREL TOKU ROKYTKA - II. etapa	
Název přílohy : Příčné řezy v objektech - Běchovický potok	Mřížka : 1 : 100/100
1. část O1 - O4	Číslo přílohy : 3.7.4.1