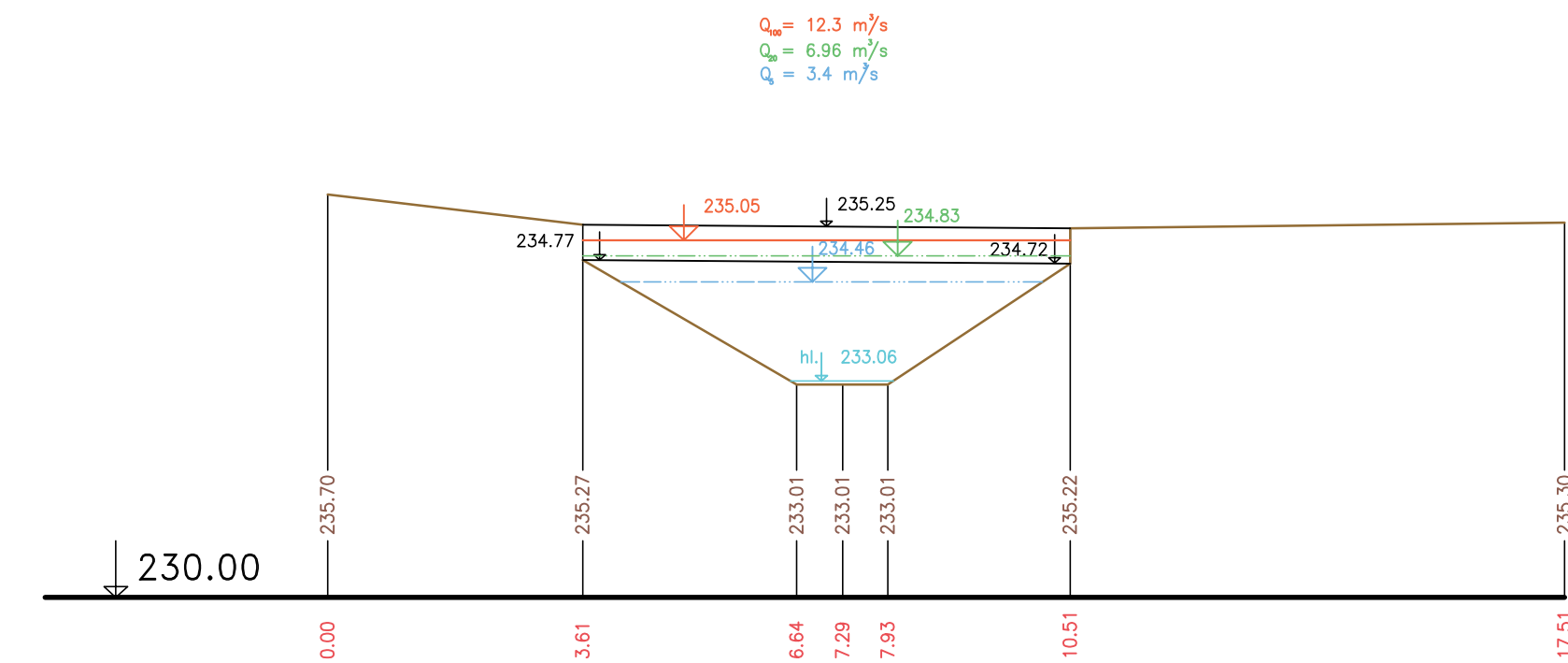
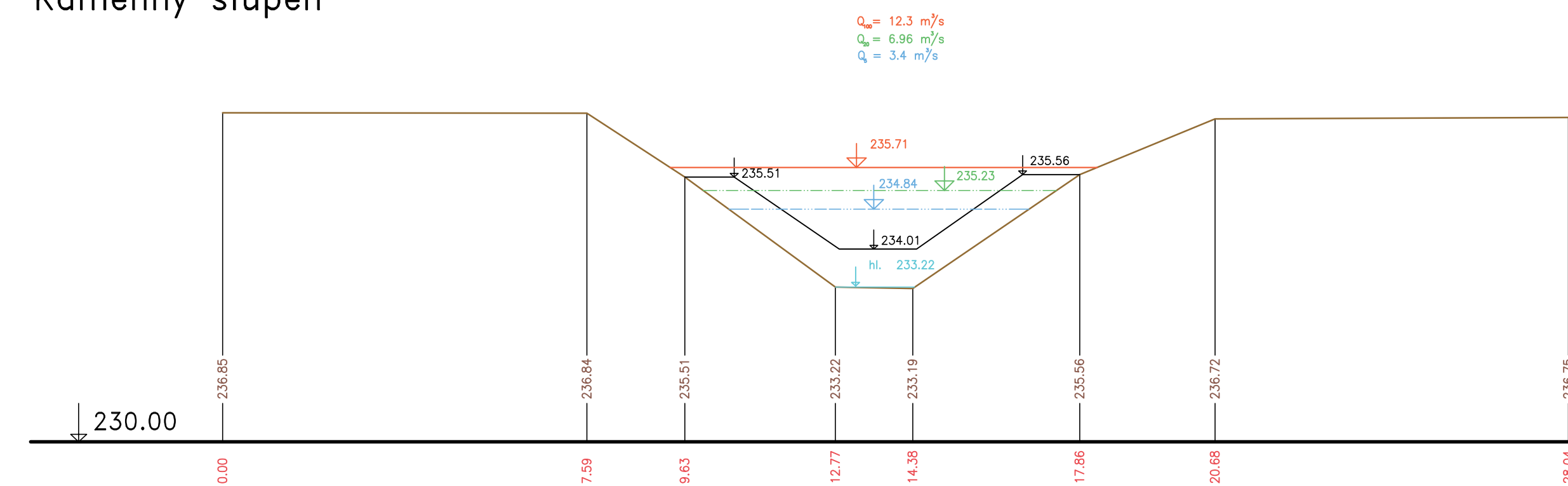


ŘEZY V OBJEKTECH  
BĚCHOVICKÝ POTOK  
MĚŘ.: 1:100/1:100  
2. ČÁST

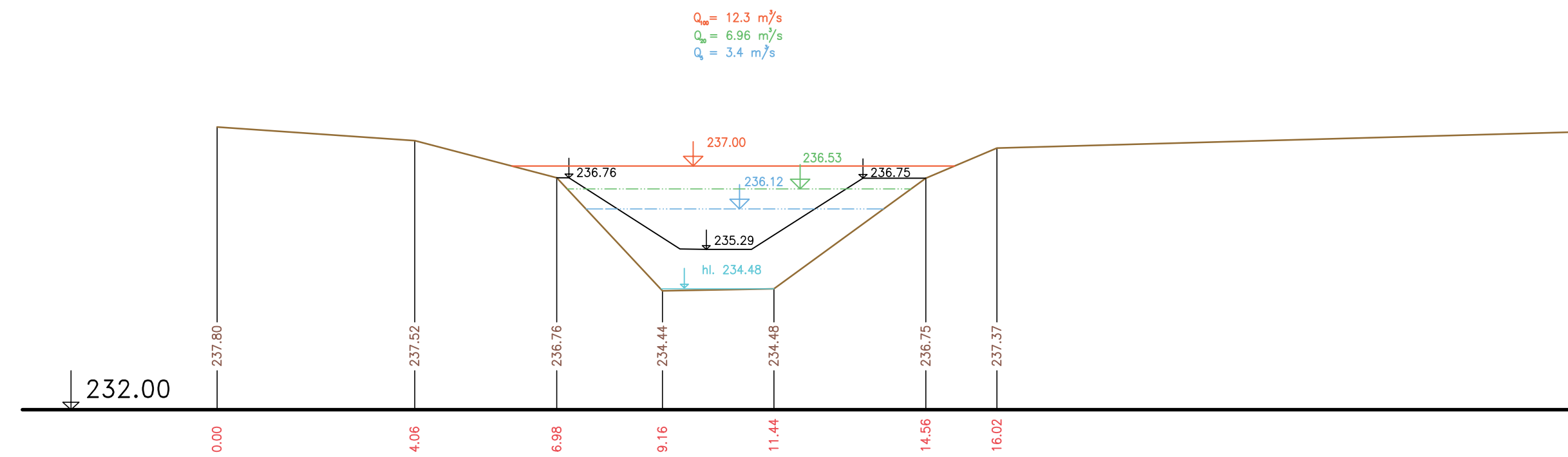
05 km 0.82464  
Most ocelový dřevěný překlád



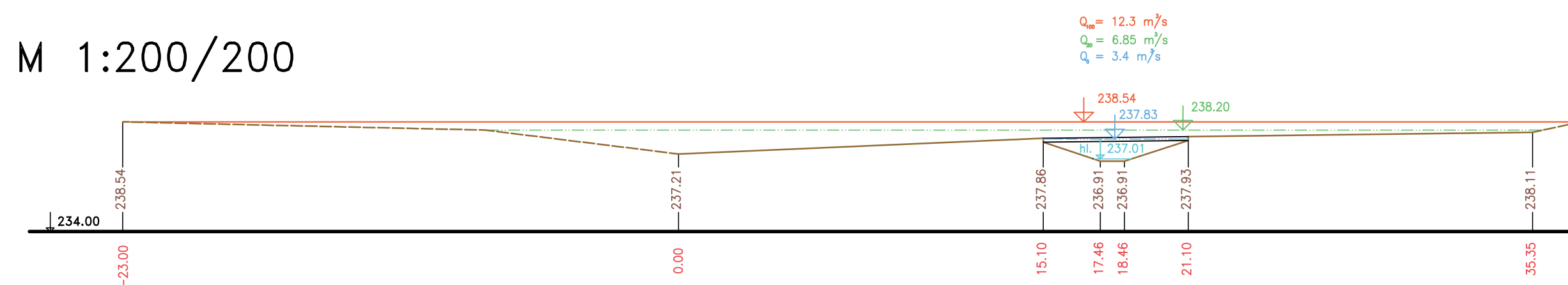
06 km 0.84333  
Kamenný stupeň



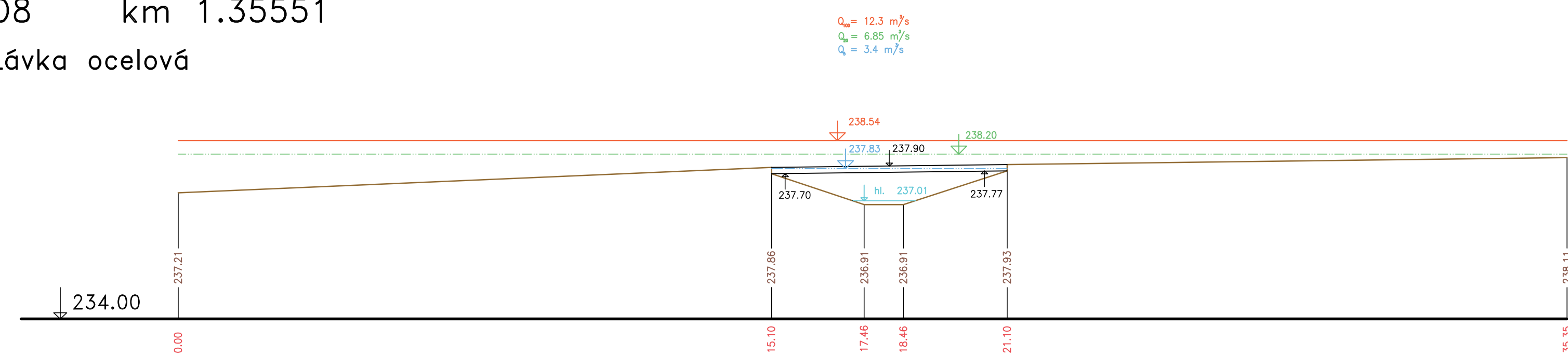
07 km 0.87306  
Kamenný stupeň



08 km 1.35551 M 1:200/200




08 km 1.35551  
Lávka ocelová



— Terén (zaměření)  
- - - Terén (vynesení ze situace)

Výškový systém Balt p.v.

Název akce: <b>GENEREL TOKU ROKYTKA - II. etapa</b>	
Název přílohy: Příčné řezy v objektech - Běchovický potok	Měřítko: 1 : 100/100
2. část O5 - O8	Číslo přílohy: <b>3.7.4.2</b>