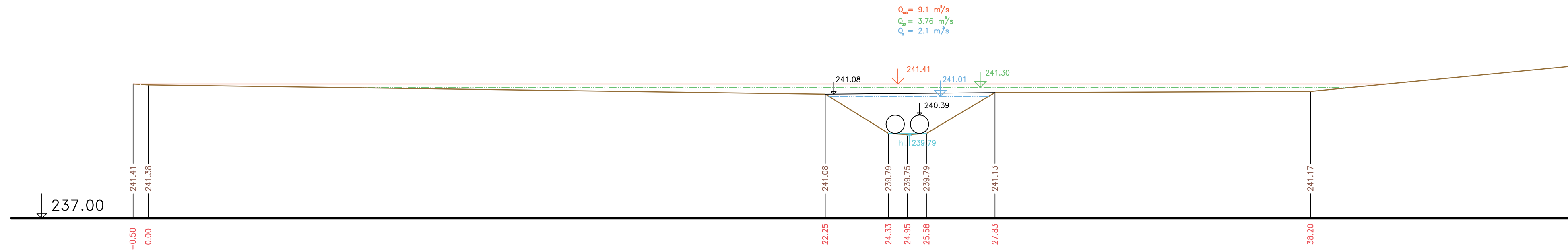
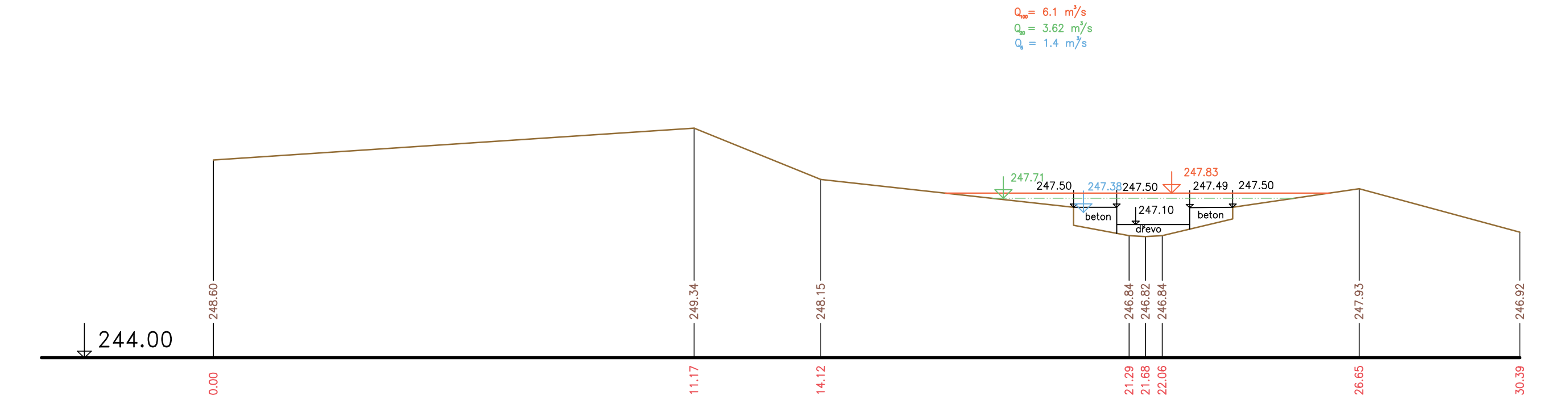


ŘEZY V OBJEKTECH
BĚCHOVICKÝ POTOKK
MĚŘ.: 1:100/1:100
3. ČÁST

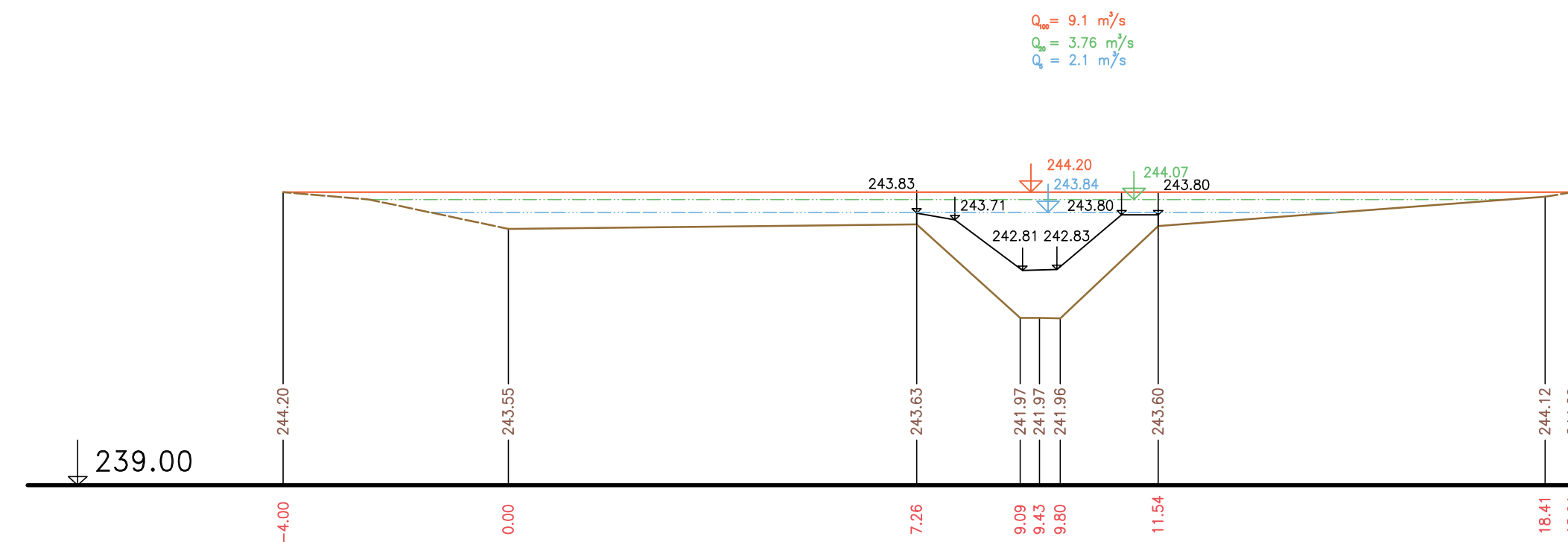
09 km 2.13027
Most cestní betonový



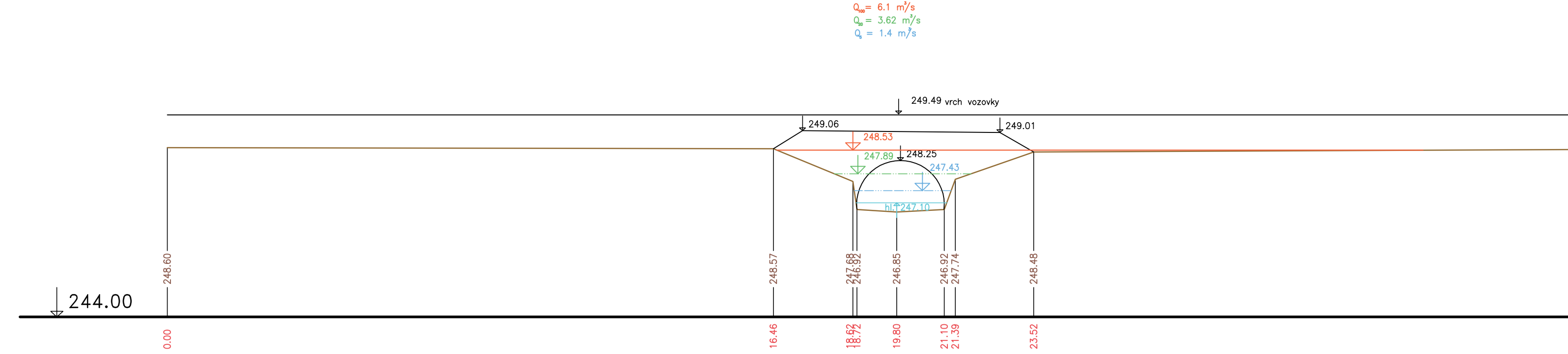
011 km 2.68599
Betonové hradítko



010 km 2.38941
Kamenný stupeň



012 km 2.71360
Most silniční kamenný klenutý



— Terén (zaměření)
- - - Terén (vynesení ze situace)

Výškový systém Balt p.v.

Název akce: GENEREL TOKU ROKYTKA - II. etapa			
Název přílohy: Příčné řezy v objektech - Běchovický potok		Měřítko: 1 : 100/100	
3. část 09 - 012		Číslo přílohy: 3.7.4.3	