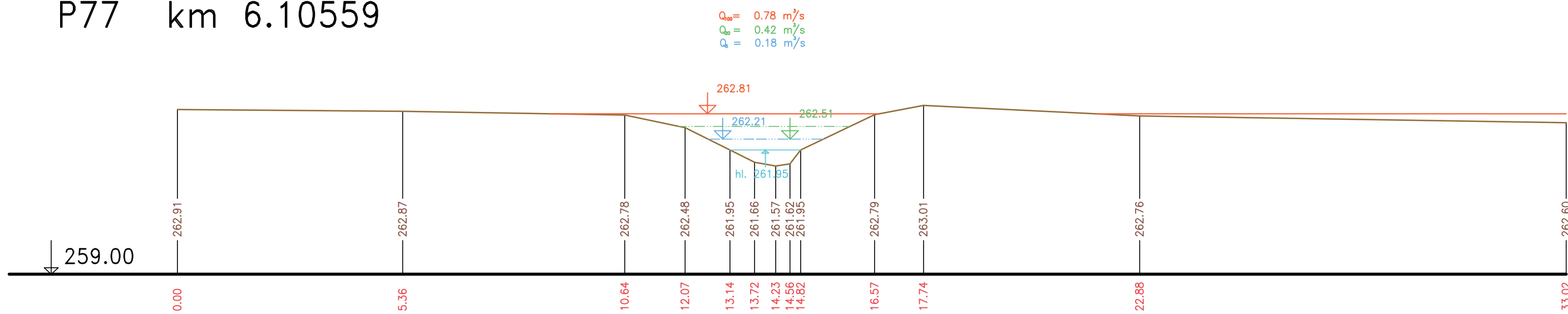
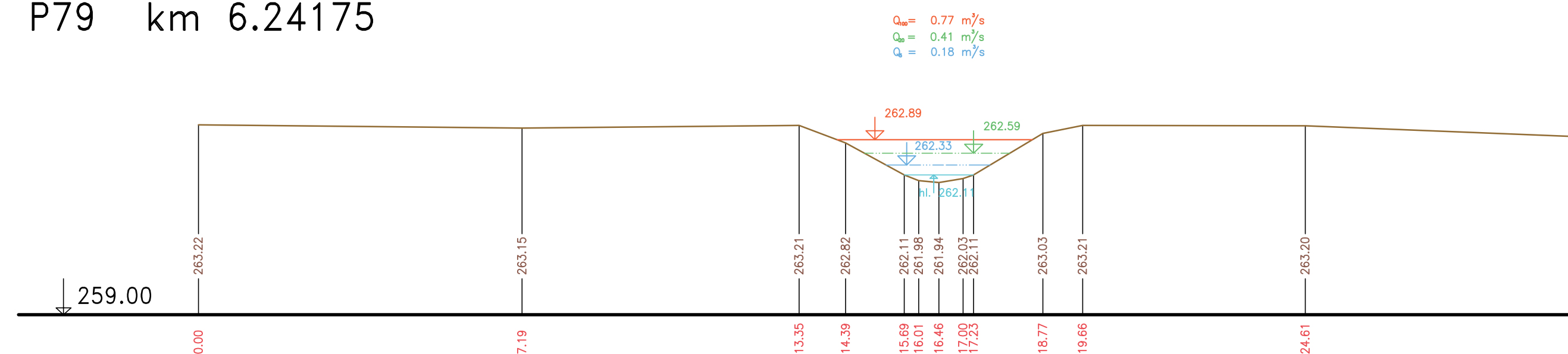


PŘÍČNÉ PROFILY  
SVĚPRAVICKÝ POTOK  
MĚŘ.: 1:100/1:100  
20. ČÁST

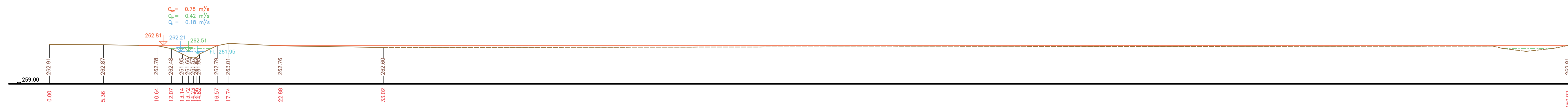
P77 km 6.10559



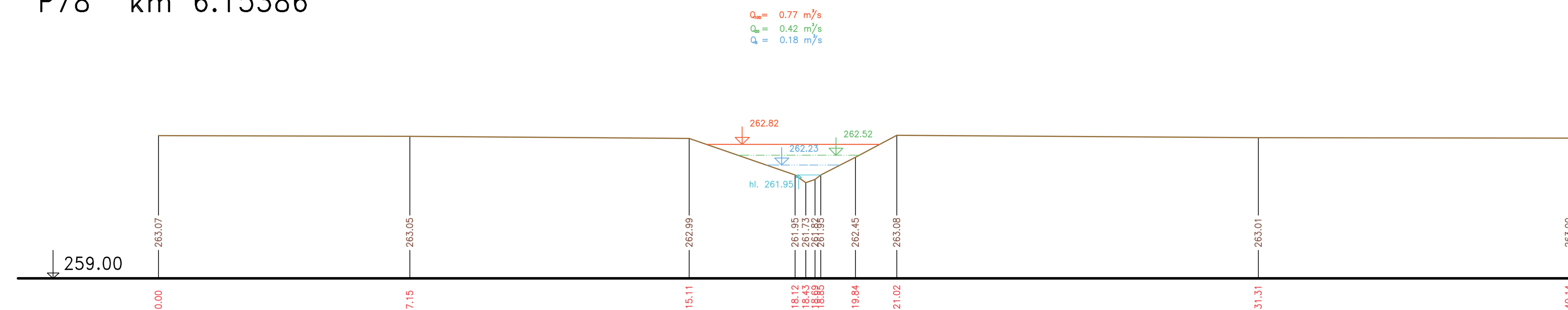
P79 km 6.24175



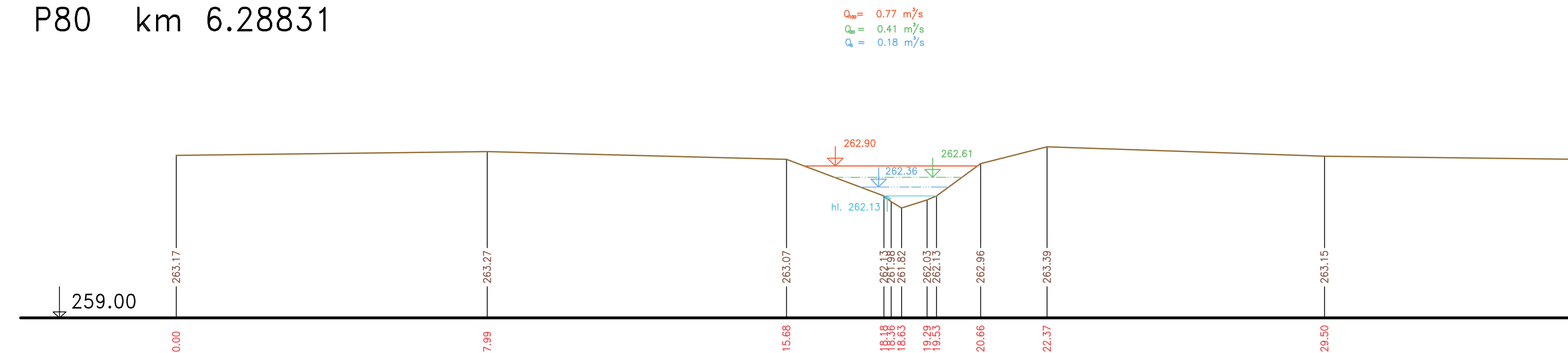
P77 km 6.10559 M 1:200/200



P78 km 6.15386




P80 km 6.28831



— Terén (zaměření)  
 - - - - - Terén (vynesení ze situace)

Výškový systém Balt p.v.

Název úkolu:	<b>GENEREL TOKU ROKYTKA - II. etapa</b>	
Název přílohy:	Příčné řezy korytem - Svěpravický potok	Měřítko: 1 : 100/100
Číslo přílohy:	20. část P77 - P80	<b>3.4.2.20</b>