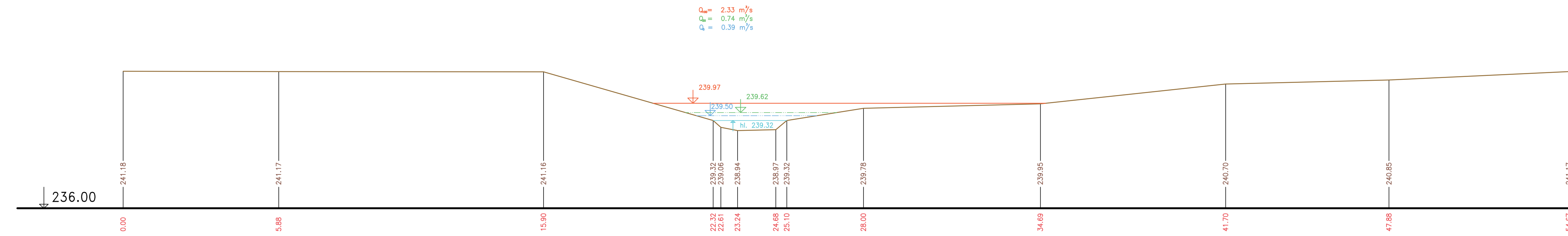
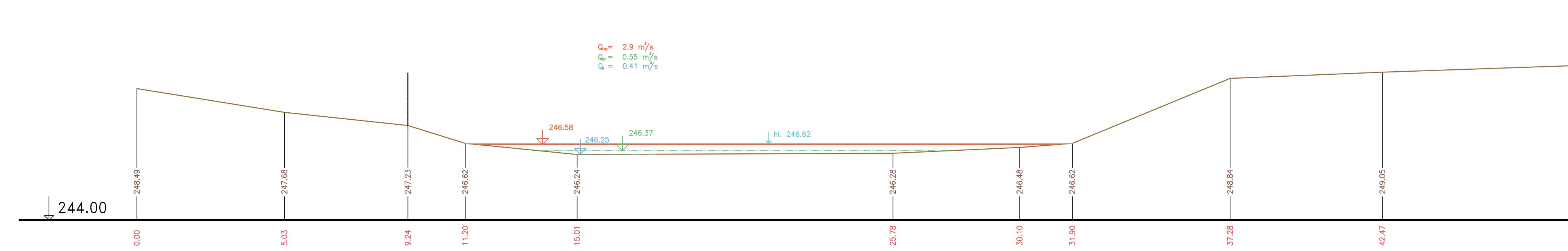


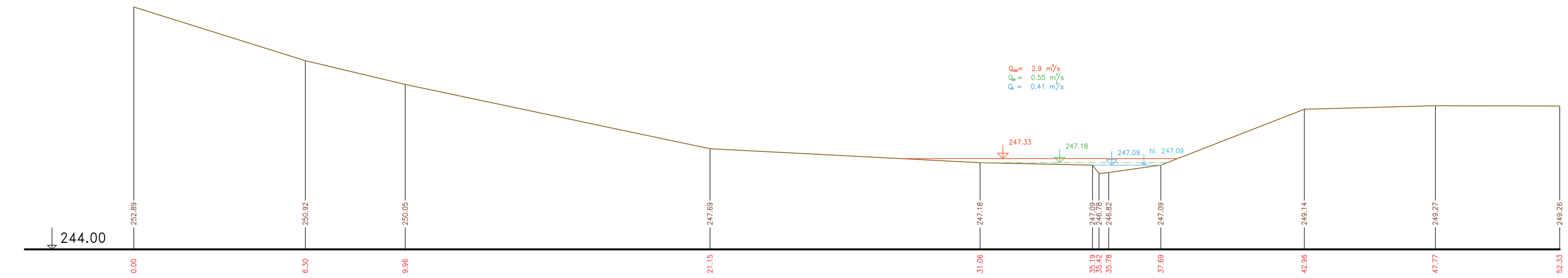
PŘÍČNÉ PROFILY
SVĚPRAVICKÝ POTOK
MĚŘ.: 1:100/1:100
11. ČÁST P41 km 3.56935



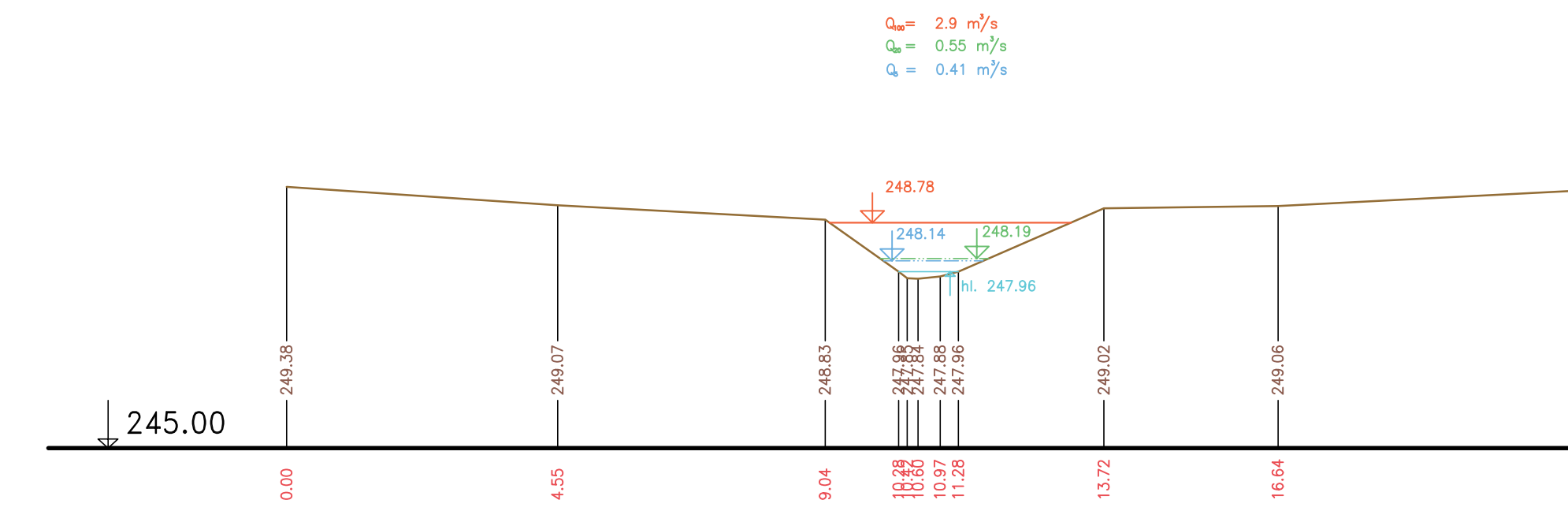
P42 km 4.19033




P43 km 4.23999



P44 km 4.29833



Výškový systém Balt p.v.

| | | |
|----------------|---|--|
| Název akce: | GENEREL TOKU ROKYTKA - II. etapa |  |
| Název přílohy: | Příčné řezy korytem - Svěpravický potok | Měřítko: 1 : 100/100 |
| | 11. část P41 - P44 | Číslo přílohy: 3.4.2.11 |