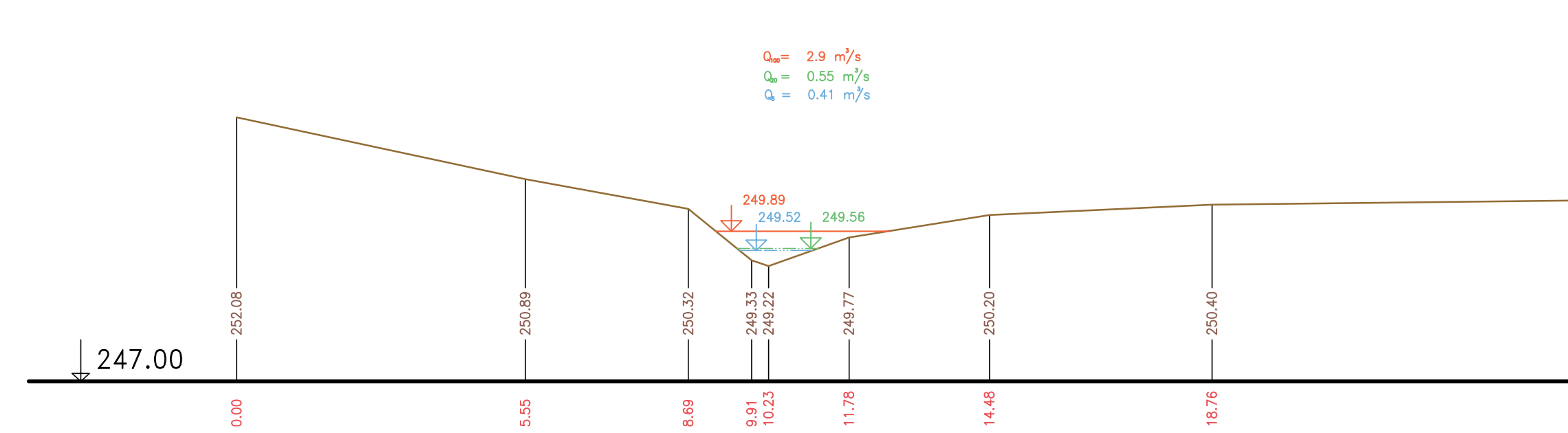
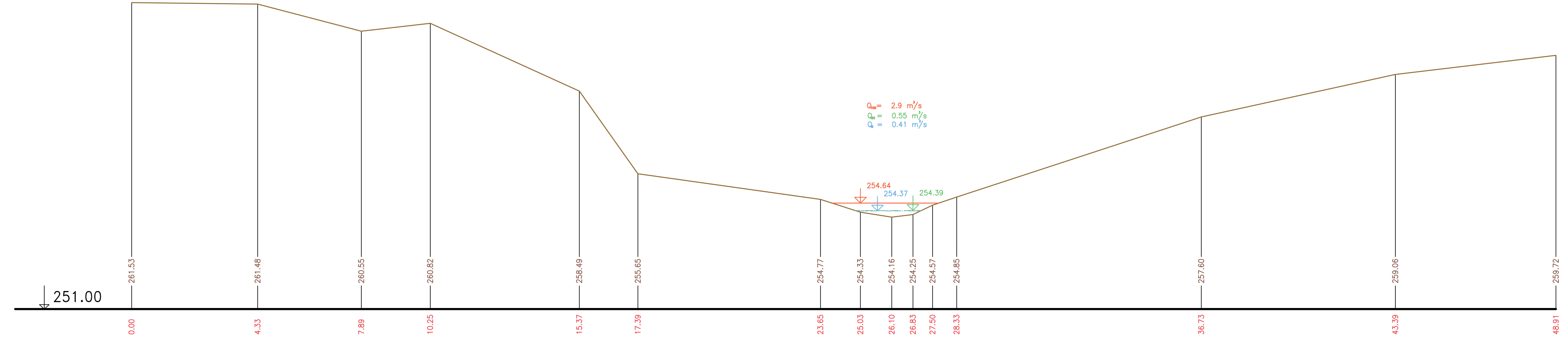


PŘÍČNÉ PROFILY  
SVĚPRAVICKÝ POTOK  
MĚŘ.: 1:100/1:100  
12. ČÁST

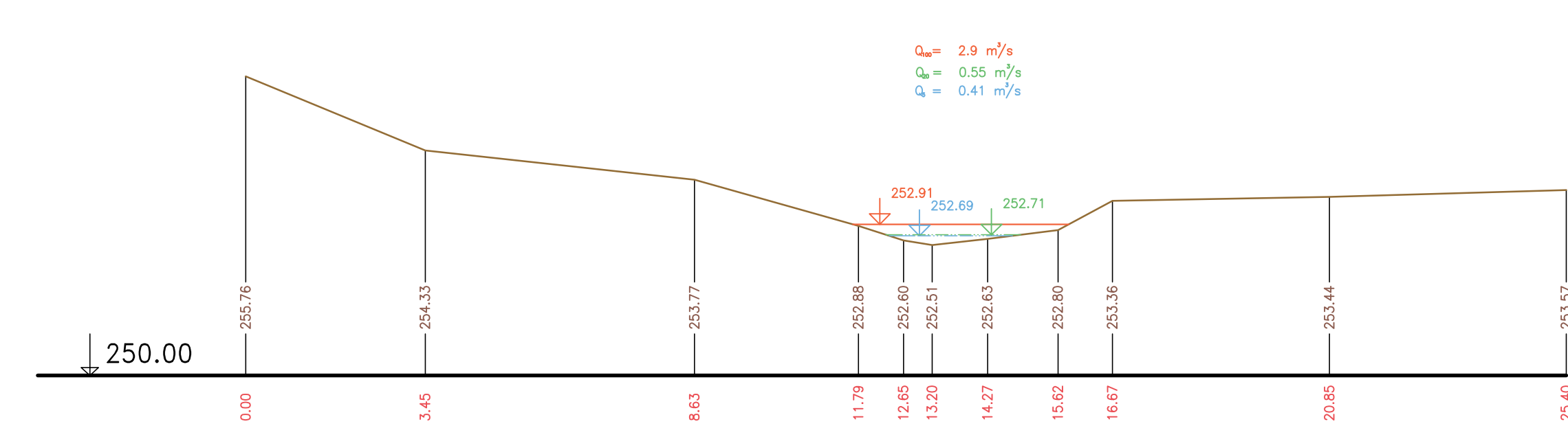
P45 km 4.33899



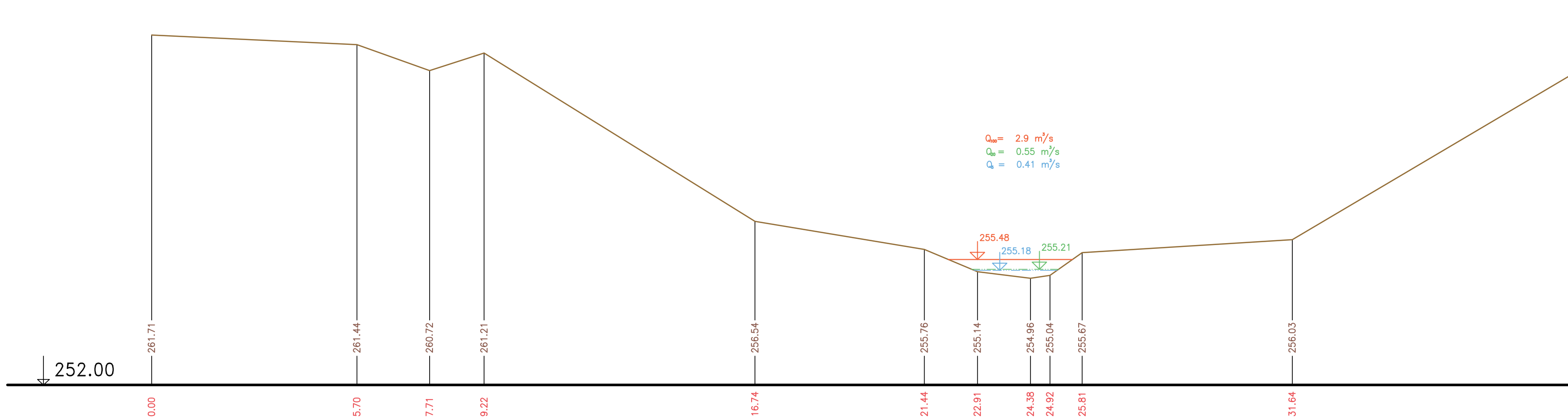
P47 km 4.42868




P46 km 4.38856



P48 km 4.45988



Výškový systém Balt p.v.

Název akce:	<b>GENEREL TOKU ROKYTKA - II. etapa</b>	
Název přílohy:	Příčné řezy korytem - Svěpravický potok	Měřítko: 1 : 100/100
	12. část P45 - P48	Číslo přílohy: <b>3.4.2.12</b>