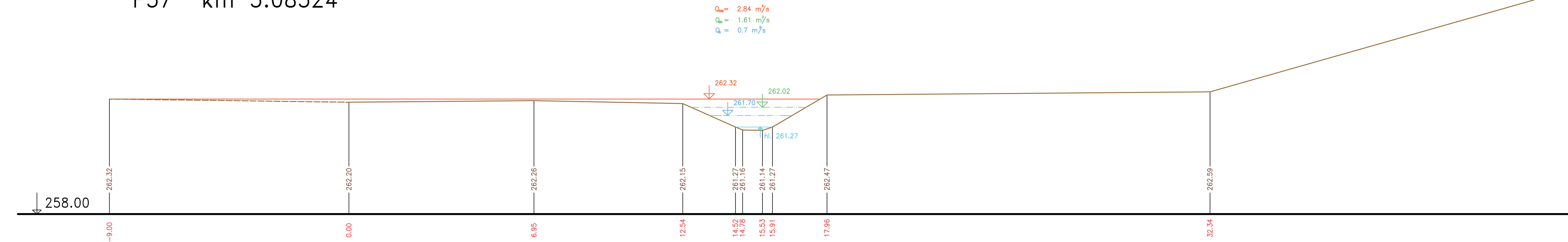
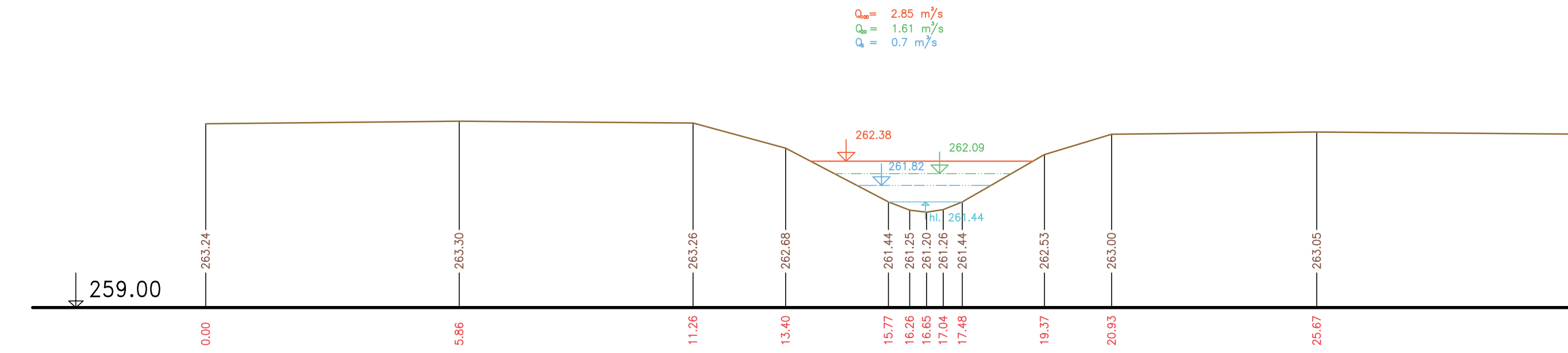


PŘÍČNÉ PROFILY
SVÉPRAVICKÝ POTOK
MĚŘ.: 1:100/1:100
15. ČÁST

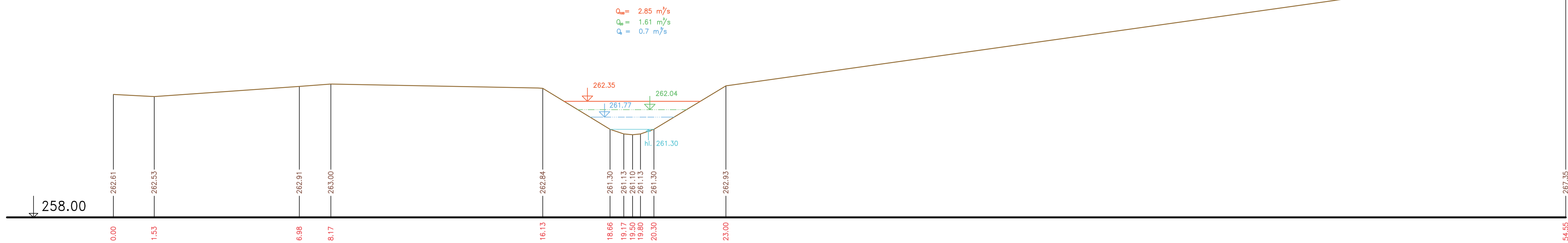
P57 km 5.08524



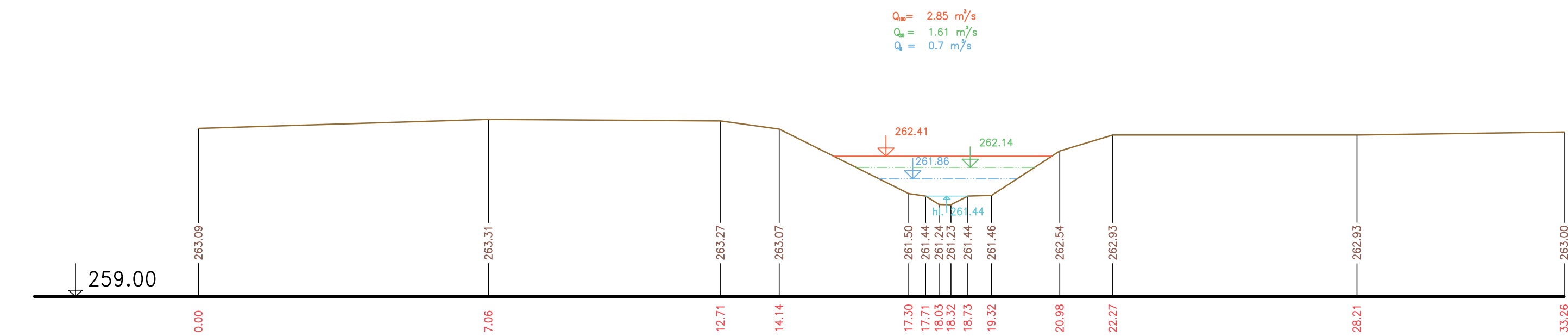
P59 km 5.18352





P58 km 5.14109



P60 km 5.21464



 Terén (zaměření)
 Terén (vynesení ze situace)

Výškový systém Balt p.v.

Název akce:		GENEREL TOKU ROKYTKA - II. etapa	
Název přílohy:		Příčné řezy korytem - Svépravický potok	
Měřítko:		1 : 100/100	
Číslo přílohy:		15. část P57 - P60	
		3.4.2.15	