

ŘEZY V OBJEKTECH

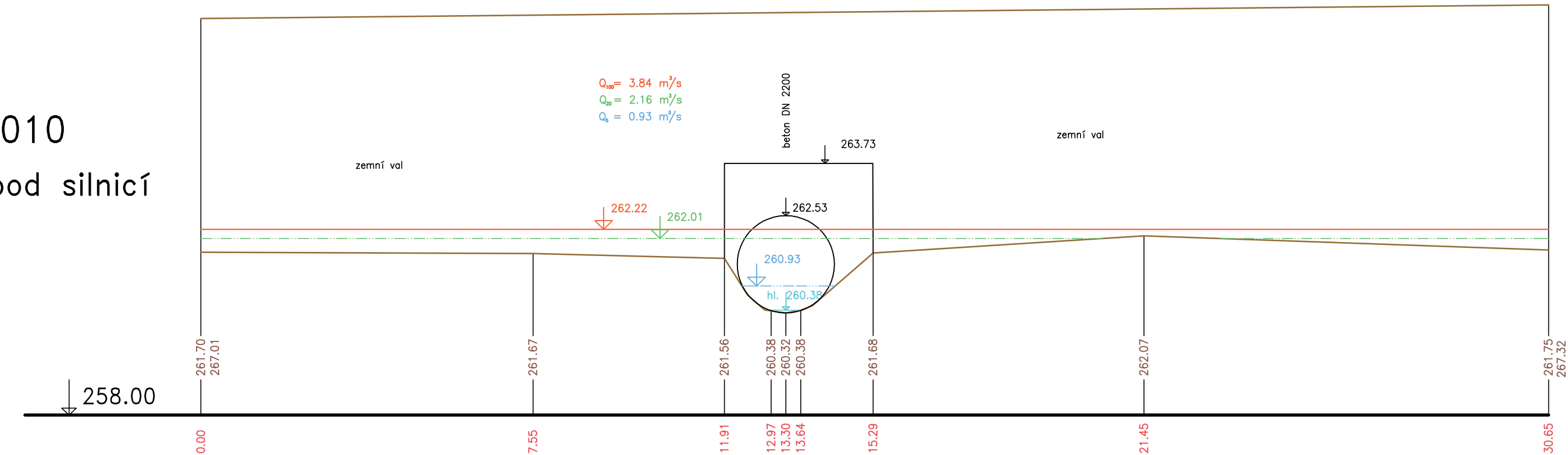
Svépravický potok

MĚŘ.: 1:100/1:100

8. ČÁST

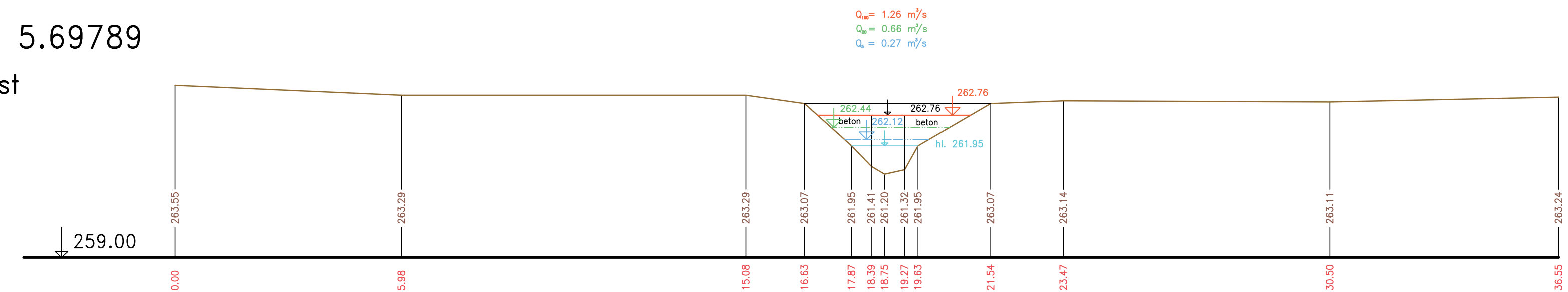
023 km 4.77010

Trubní propustek pod silnicí

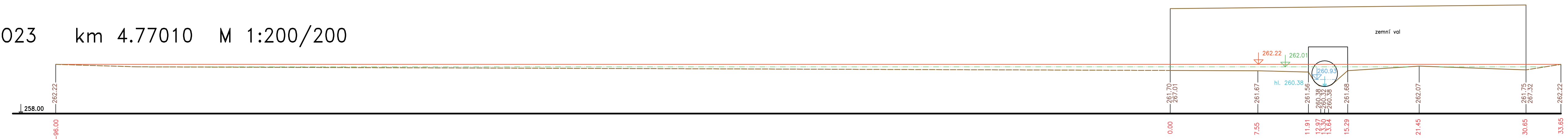


025 km 5.69789

Betonový most

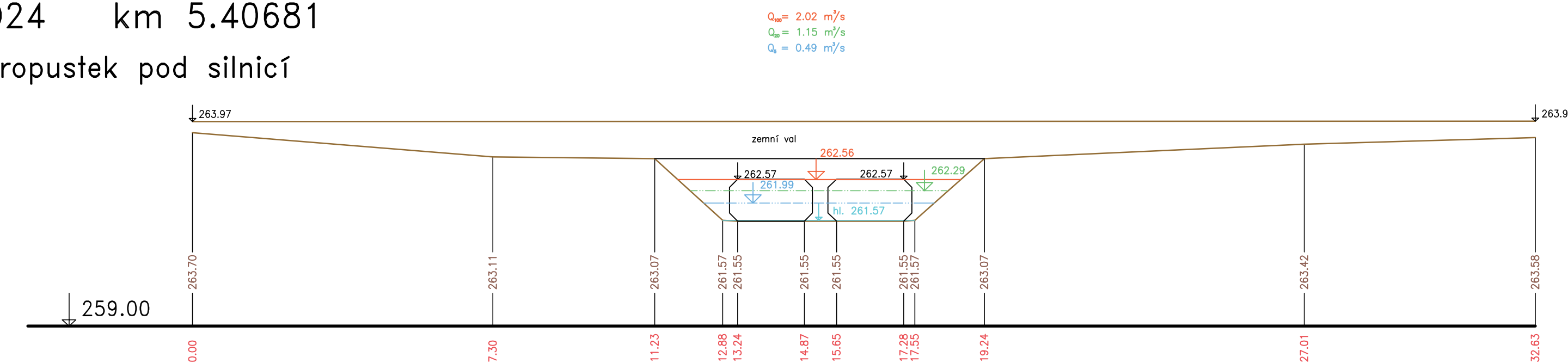


023 km 4.77010 M 1:200/200



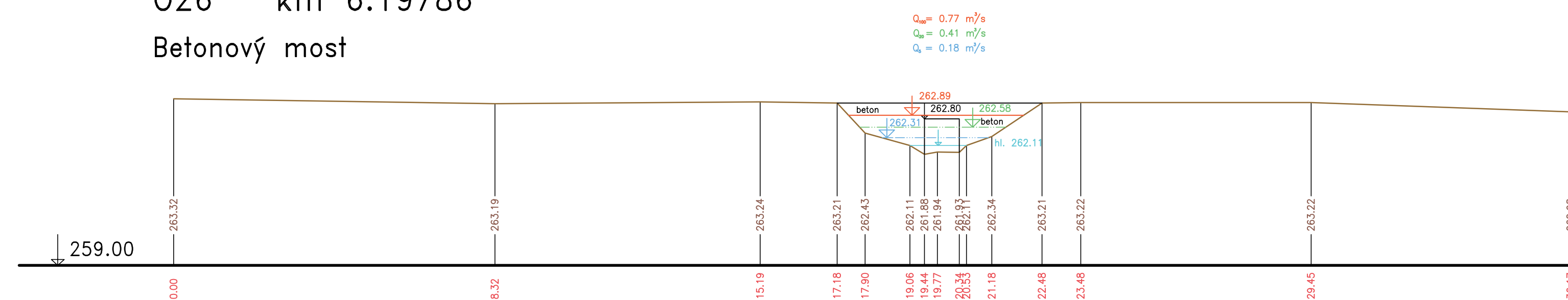
024 km 5.40681

Propustek pod silnicí



026 km 6.19786

Betonový most



— Terén (zaměření)  
 - - - Terén (vynesení ze situace)

Výškový systém Balt p.v.

Název akce: <b>GENEREL TOKU ROKYTKA - II. etapa</b>	Měřítko: 1 : 100/100
Název přílohy: Příčné řezy v objektech - Svépravický potok	Číslo přílohy: <b>3.4.4.8</b>
8. část 023 - 026	